Katalog/*Catalog* : 1102001.3305

KABUPATEN KEBUMEN DALAM ANGKA
Kebumen Regency in Figures
2019

BADAN PUSAT STATISTIK
KABUPATEN KEBUMEN
Statistics of Kebumen Regency

KABUPATEN KEBUMEN DALAM ANGKA

Kebumen Regency in Figures

2019

Kabupaten Kebumen Dalam Angka

Kebumen Regency in Figures

2019

ISSN: 0215-5575
No. Publikasi/*Publication Number*: 33050.1901
Katalog/*Catalog*: 1102001.3305

Ukuran Buku/*Book Size*: 14,8 cm x 21 cm
Jumlah Halaman/*Number of Pages*: xxvi + 222 halaman /*pages*

Naskah/*Manuscript*:
Badan Pusat Statistik Kabupaten Kebumen
BPS-Statistics of Kebumen Regency

Gambar Kover oleh/*Cover Designed by*:
Badan Pusat Statistik Kabupaten Kebumen
BPS-Statistics of Kebumen Regency

Ilustrasi Kover/*Cover Illustration*:
Tugu Lawet/*Lawet Monumen*

Diterbitkan oleh/*Published by*:
© BPS Kabupaten Kebumen/*BPS-Statistics of Kebumen Regency*

Dicetak oleh/*Printed by*:
CV. Puspita Warna

Dilarang mengumumkan, mendistribusikan, mengomunikasikan, dan/atau menggandakan sebagian atau seluruh isi buku ini untuk tujuan komersial tanpa izin tertulis dari Badan Pusat Statistik
Prohibited to announce, distribute, communicate, and/or copy part or all of this book for commercial purpose without permission from BPS-Statistics Indonesia

PETA WILAYAH KABUPATEN KEBUMEN

MAP OF KEBUMEN REGENCY

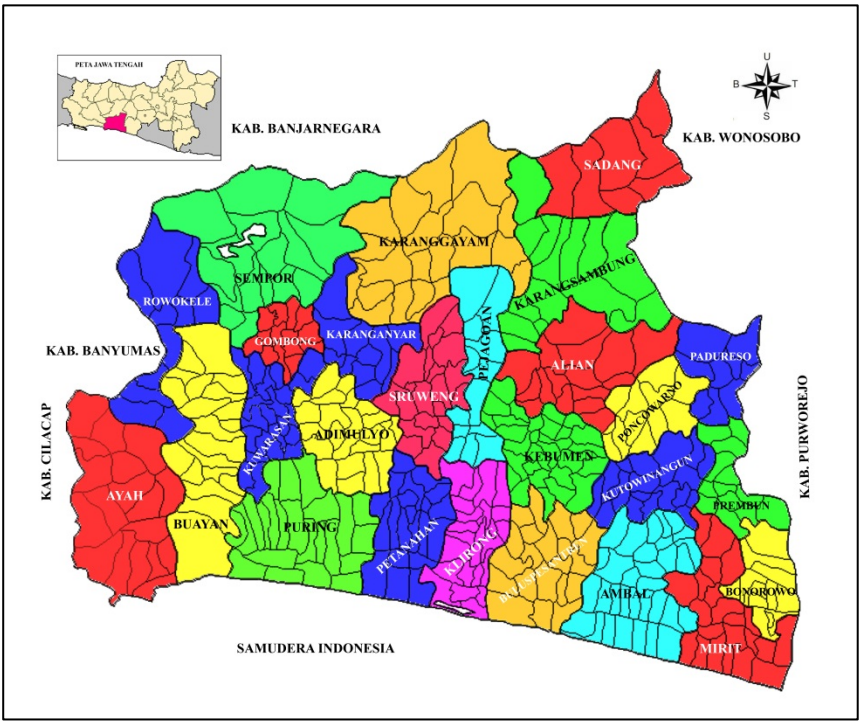

KEPALA BPS KABUPATEN KEBUMEN

CHIEF STATISTICIAN OF KEBUMEN REGENCY

Sri Handayani, SE, MM.

KATA PENGANTAR

Kabupaten Kebumen Dalam Angka 2019 merupakan publikasi tahunan yang diterbitkan oleh BPS Kabupaten Kebumen. Disadari bahwa publikasi ini belum sepenuhnya memenuhi harapan pihak pemakai data khususnya para perencana, namun diharapkan dapat membantu melengkapi penyusunan rencana pembangunan di Kabupaten Kebumen.

Publikasi ini dapat terwujud berkat kerja sama dan bantuan dari berbagai pihak baik instansi pemerintah maupun swasta. Kepada semua pihak yang telah memberikan bantuan disampaikan penghargaan dan terima kasih yang sebesar –besarnya.

Walaupun publikasi ini telah disiapkan sebaik-baiknya, namun disadari masih ada kekurangan dan kesalahan yang terjadi. Untuk perbaikan publikasi ini, tanggapan dan saran yang bersifat konstruktif dari para pemakai sangat diharapkan.

Kebumen, Agustus 2019
Kepala BPS
Kabupaten Kebumen

Sri Handayani, SE, MM.

PREFACE

Kebumen Regency in Figures 2019 is an annual publication written by BPS – Statistics of Kebumen Regency. Honestly, this publication has not perfect yet and has not filled the user's hope, especially for the planners yet, but hopely it can help to equip compilation of development planning in Kebumen Regency.

This comprehensive publication has been made possible with the assistance and contribution from several governmental institutions and private organizations. To all parties who have been involved in the preparation of this publication, I would like to express my sincerest appreciation and gratitude.

Comments and constructive suggestions for the improvement of this publication are always welcome.

Kebumen, August 2019
Chief Statistician of
Kebumen Regency

Sri Handayani, SE, MM.

DAFTAR ISI/*CONTENTS*

halaman
page

Peta Wilayah Kabupaten Kebumen/Map of Kebumen Regency iii
Kepala BPS Kabupaten Kebumen/Chief Statistician of Kebumen Regency v
Kata Pengantar vii
Preface viii
Daftar Isi/Contents ix
Daftar Tabel/List of Tables xi
Penjelasan Umum/Explanatory Notes xxv

1 Geografi dan Iklim 1
Geography and Climate 1
1.1 Geografi/*Geography* 7
1.2 Iklim/*Climate* 9
2 Pemerintahan 15
Government 15
2.1 Wilayah Administratif/*Administrative Area* 21
2.2 Pegawai Negeri Sipil/*Civil Servants* 23
2.3 Dewan Perwakilan Rakyat Daerah/*The Regional House Of Representative* 29
2.4 Keuangan Daerah/*Government Finance* 31
3 Kependudukan dan Ketenagakerjaan 33
Population and Employment 33
3.1 Kependudukan/*Population* 43
3.2 Ketenagakerjaan/*Employment* 49
4 Sosial 55
Social 55
4.1 Pendidikan/*Education* 63
4.2 Kesehatan/*Health* 93
4.3 Agama dan Sosial Lainnya/*Religion and Other Social Affairs* 98

5 Pertanian 103
Agriculture 103
5.1 Tanaman Pangan/*Food Crops* 114
5.2 Hortikultura/*Horticulture* 119
5.3 Perkebunan/*Estate Corps* 135
5.4 Peternakan/*Livestock* 139
5.5 Perikanan/*Fishery* 144
6 Industri 147
Industry 147
7 Perdagangan dan Pariwisata 157
Trade and Tourism 157
8 Transportasi 167
Transportation 167
9 Harga 175
Price 175
10 Sistem Neraca Nasional 183
System of National Accounts 183
12.1 PDRB Menurut Lapangan Usaha/*GRDP by Industrial Origin* 195
12.2 PDRB Menurut Pengeluaran/*GRDP by Expenditure* 201
11 Perbandingan Antar Kabupaten/Kota 207
Regency/Municipal Comparison 207

DAFTAR TABEL/*LIST OF TABLES*

halaman
page

1 GEOGRAFI DAN IKLIM/*GEOGRAPHY AND CLIMATE*

1.1 GEOGRAFI/*GEOGRAPHY*

1.1.1 Luas Daerah dan Jumlah Pulau Menurut Kecamatan, 2018/*Total Area and Number of Islands by Sub District, 2018* 7

1.2 IKLIM/*CLIMATE*

1.2.1 Jumlah Curah Hujan dan Hari Hujan Menurut Bulan di Kabupaten Kebumen, 2018/*Amount of Precipitation and Number of Rainy Days by Month in Kebumen Regency, 2018*..... 9

1.2.2 Suhu Menurut Bulan di Stasiun Pengamatan Badan Meteorologi Klimatologi dan Geofisika (BMKG) Sempor, 2018/*Temperature by at Sempor Month Meteorological, Climatological, and Geophysical Temperature Agency (BMKG) Monitoring Station, 2018* 10

1.2.3 Kelembaban Menurut Bulan di Stasiun Pengamatan Badan Meteorologi Klimatologi dan Geofisika (BMKG) Sempor, 2018/*Humidity by at Sempor Month Meteorological, Climatological, and Geophysical Temperature Agency (BMKG) Monitoring Station, 2018*..... 11

1.2.4 Kecepatan Angin Menurut Bulan di Stasiun Pengamatan Badan Meteorologi Klimatologi dan Geofisika (BMKG) Sempor, 2018/*Wind Velocity by at Sempor Month Meteorological, Climatological, and Geophysical Temperature Agency (BMKG) Monitoring Station, 2018*..... 12

1.2.5 Tekanan Udara Menurut Bulan di Stasiun Pengamatan Badan Meteorologi Klimatologi dan Geofisika (BMKG) Sempor, 2018/*Atmospheric Pressure by at Sempor Month Meteorological, Climatological, and Geophysical Temperature Agency (BMKG) Monitoring Station, 2018*..... 13

2 PEMERINTAHAN/*GOVERNMENT*

2.1 WILAYAH ADMINISTRATIF/*ADMINISTRATIVE AREA*

2.1.1 Jumlah Kelurahan Menurut Kecamatan, 2014 - 2018/*Number Of Sub Subdistrict By Sub District, 2014 - 2018* 20

2.1.2 Jumlah Desa Menurut Kecamatan, 2014 - 2018/*Number Of Villages By Sub District, 2014 - 2018* 21

2.1.3 Jumlah Rukun Warga (RW) Dan Rukun Tetangga (RT) Menurut Kecamatan, 2018/*Number Of Unity Of Neightborhood Associations And Neightborhood Associations By Subdistrict, 2018* .. 22

2.2 PEGAWAI NEGERI SIPIL/CIVIL SERVANTS

2.2.1 Jumlah Pegawai Negeri Sipil Pemerintah Daerah Kabupaten Kebumen Menurut Jabatan dan Jenis Kelamin, 2018/ *Number of Civil Servants in Kebumen Regency by Occupation and Sex, 2018* 23

2.2.2 Jumlah Pegawai Negeri Sipil Pemerintah Daerah Kabupaten Kebumen Menurut Tingkat Pendidikan dan Jenis Kelamin, 2018/ *Number of Civil Servants in Kebumen Regency by Education and Sex, 2018* 24

2.2.3 Jumlah Pegawai Negeri Sipil Pemerintah Daerah Kabupaten Kebumen Menurut Tingkat Kepangkatan dan Jenis Kelamin, 2018/ *Number of Civil Servants in Kebumen Regency by Hierarchy and Sex, 2018* 25

2.2.4 Jumlah Pegawai Negeri Sipil Instansi Vertikal di Kabupaten Kebumen Menurut Tingkat Pendidikan dan Jenis Kelamin, 2018/ *Number of Vertical Instance Civil Servants in Kebumen Regency by Education and Sex, 2018* 26

2.2.5 Jumlah Pegawai Negeri Sipil Instansi Vertikal di Kabupaten Kebumen Menurut Jabatan dan Jenis Kelamin, 2018/ *Number of Vertical Instance Civil Servants in Kebumen Regency by Occupation and Sex, 2018* 27

2.2.6 Jumlah Pegawai Negeri Sipil Instansi Vertikal di Kabupaten Kebumen Menurut Tingkat Kepangkatan dan Jenis Kelamin, 2018/ *Number of Vertical Instance Civil Servants in Kebumen Regency by Hierarchy and Sex, 2018* 28

2.3 DEWAN PERWAKILAN RAKYAT DAERAH/*THE REGIONAL HOUSE OF REPRESENTATIVE*

2.3.1 Jumlah Anggota Dewan Perwakilan Rakyat Daerah Menurut Partai Politik Dan Jenis Kelamin, 2018/*Number Of Members Of The Regional House Of Representatives By Political Parties And Sex , 2018* 29

2.3.2 Jumlah Produk Yang Dihasilkan Dewan Perwakilan Rakyat Daerah Menurut Jenis Produk Dan Bulan, 2017 - 2018/ *Number Of Products Generated Of The Regional House Of Representatives By Types Of Products And Month, 2017 - 2018* 30

2.4 KEUANGAN DAERAH/*GOVERNMENT FINANCE*

2.4.1 Realisasi Pendapatan Pemerintah Kabupaten Kebumen Menurut Jenis Pendapatan (juta rupiah), 2016 – 2018/*Actual Revenues of Government of Kebumen Regency by Source of Revenues (million rupiahs), 2016 – 2018* *31*

2.4.2 Realisasi Belanja Pemerintah Kabupaten Kebumen Menurut Jenis Belanja (juta rupiah), 2016 – 2018/*Actual Expenditures of Government of Kebumen Regency by Kind of Expenditures (million rupiahs), 2016 - 2018* 32

3 KEPENDUDUKAN DAN KETENAGAKERJAAN/*POPULATION AND EMPLOYMENT*

3.1 KEPENDUDUKAN/*POPULATION*

3.1.1 Penduduk, Laju Pertumbuhan Penduduk Menurut Kecamatan 2010 dan 2018/*Population, Population Growth Rate by Sub District, 2010 and 2018* 43

3.1.2 Distribusi Persentase Penduduk dan Kepadatan Penduduk Menurut Kecamatan 2010 dan 2018/*Percentage Distribution of Populatio and Population Density by Sub District , 2010 and 2018* 44

3.1.3 Penduduk Menurut Jenis Kelamin dan Rasio Jenis Kelamin Menurut Kecamatan 2010 dan 2018/*Population by Sex and Sex Ratio by Sub District , 2010 and 2018* 45

3.1.4 Jumlah Penduduk Menurut Kelompok Umur Dan Jenis Kelamin Di Kabupaten Kebumen, 2018/*Population By Age Group And Sex In Kebumen Regency, 2018* 47
3.1.5 Rumah Tangga dan Rata-rata Banyaknya Anggota Rumah Tangga Menurut Kecamatan, 2018/*Number of Households and Average Household Size by Sub District, 2018* 48
3.2 KETENAGAKERJAAN/*EMPLOYMENT*
3.2.1 Jumlah Penduduk Berumur 15 Tahun Keatas Menurut Kecamatan Dan Jenis Kegiatan Selama Seminggu Yang Lalu Di Kabupaten Kebumen, 2018/*Population Aged 15 Years And Over By Subdistrict And Type Of Activity During The Previous Week In Kebumen Regency, 2018* 49
3.2.2 Penduduk 15 Tahun Ke Atas Yang Bekerja Seminggu Yang Lalu Menurut Pendididkan Tertinggi Yang Ditamatkan, Agustus 2018 / *Population 15 Years of Age and Over who Worked During The Previous Week by According to the Highest Education That Was Completed, August 2018* 50
3.2.3 Penduduk Berumur 15 Tahun Ke Atas yang Bekerja Selama Seminggu yang Lalu Menurut Status Pekerjaan Utama dan Jenis Kelamin, Agustus 2018 / *Population 15 Years of Age and Over who Worked During The Previous Week by Main Employment Status and Sex, August 2018* 51
3.2.4 Jumlah Penduduk Berumur 15 Tahun Ke Atas Yang Bekerja Selama Seminggu Yang Lalu Menurut Lapangan Pekerjaan Utama Dan Jenis Kelamin Di Kabupaten Kebumen, 2018/ *Population Aged 15 Years and Over Who Worked During the Previous Week by Main Industry and Sex in Kebumen Regency, 2018* 52
3.2.5 Jumlah Pencari Kerja Terdaftar Menurut Tingkat Pendidikan Tertinggi yang Ditamatkan, 2018/ *Number of Registered Job Applicants by Educational Attainment, 2018* 53

4 SOSIAL/*SOCIAL*

4.1 PENDIDIKAN/*EDUCATION*

4.1.1 Jumlah Sekolah, Guru, dan Murid Taman Kanak-Kanak (TK) di Bawah Kementerian Pendidikan dan Kebudayaan Menurut Kecamatan, 2017/2018 – 2018/2019 /*Number of Schools, Teachers, and Pupils in Kindergarten Under The Ministry of Education and Culture by Sub District, 2017/2018 – 2018/2019*..... 63

4.1.2 Jumlah Sekolah, Guru, dan Murid Raudatul Athfal (RA) di Bawah Kementerian Agama Menurut Kecamatan, 2017/2018 – 2018/2019 /*Number of Schools, Teachers, and Pupils in Raudatul Athfal (RA) Under The Ministry of Religious Affairs by Sub District, 2017/2018 – 2018/2019* 66

4.1.3 Jumlah Sekolah, Guru, dan Murid Sekolah Dasar (SD) di Bawah Kementerian Pendidikan dan Kebudayaan Menurut Kecamatan, 2017/2018 – 2018/2019/*Number of Schools, Teachers, and Pupils in Primary Schools Under The Ministry of Education and Culture by Sub District, 2017/2018 – 2018/2019* 69

4.1.4 Jumlah Sekolah, Murid dan Guru Madrasah Ibtidaiyah (MI) di Bawah Kementerian Agama Menurut Kecamatan, 2017/2018 – 2018/2019/*Number of Schools, Pupils and Teachers of Madrasah Ibtidaiyah (MI) Under The Ministry of Religious Affairs by Subdistrict, 2017/2018 – 2018/2019* 72

4.1.5 Jumlah Sekolah, Murid dan Guru Sekolah Menengah Pertama (SMP) di Bawah Kementerian Pendidikan dan Kebudayaan Menurut Kecamatan, 2016/2017 – 2017/2018/*Number of Schools, Pupils and Teachers of Junior High Schools Under The Ministry of Education and Culture by Sub District, 2016/2017 – 2017/2018* 75

4.1.6 Jumlah Sekolah, Murid dan Guru Madrasah Tsanawiyah (MTs) di Bawah Kementerian Agama Menurut Kecamatan, 2017/2018 – 2018/2019/*Number of Schools, Pupils and Teachers of Madrasah Tsanawiyah Under The Ministry of Religious Affairs by Subdistrict, 2017/2018 – 2018/2019* 78

4.1.7 Jumlah Sekolah, Murid dan Guru Sekolah Menengah Atas (SMA) di Bawah Kementerian Pendidikan dan Kebudayaan Menurut Kecamatan, 2016/2017 – 2017/2018/*Number of Schools, Pupils and Teachers of Senior High Schools Under The Ministry of Education and Culture by Subdistrict, 2016/2017 – 2017/2018*..... 81
4.1.8 Jumlah Sekolah, Murid dan Guru Sekolah Menengah Kejuruan (SMK) di Bawah Kementerian Pendidikan dan Kebudayaan Menurut Kecamatan, 2016/2017 – 2017/2018/*Number of Schools, Pupils and Teachers of Vocational Senior High Schools Under The Ministry of Education and Culture by Subdistrict, 2016/2017 – 2017/2018*..... 84
4.1.9 Jumlah Sekolah, Murid dan Guru Madrasah Aliyah (MA) di Bawah Kementerian Agama Menurut Kecamatan, 2017/2018 - 2018/2019/*Number of Schools, Pupils and Teachers of Madrasah Aliyah Under The Ministry of Religious Affairs by Subdistrict, 2017/2018 – 2018/2019*..... 87
4.1.10 Jumlah Desa/Kelurahan yang Memiliki Fasilitas Sekolah Menurut Kecamatan dan Tingkat Pendidikan, 2011 – 2018/*Number of Villages Having Educational Facilities by Sub District and Educational Level, 2011 – 2018*..... 90
4.1.11 Angka Partisipasi Murni (APM) dan Angka Partisipasi Kasar (APK) Menurut Jenjang, 2017-2018/*Net Participation Rates and Gross Participation Rates by Educational Level, 2017-2018* 92
4.2 KESEHATAN/*HEALTH*
4.2.1 Jumlah Desa/Kelurahan Yang Memiliki Sarana Kesehatan Menurut Kecamatan, 2011 - 2018/*Number of Villages Having Health Facilities by Sub District, 2011 - 2018* 93
4.2.2 Jumlah Tenaga Kesehatan Menurut Kecamatan, 2018/*Number Of Health Personnel By Subdistrict, 2018*..... 95
4.2.3 Jumlah Rumah Sakit Umum, Rumah Sakit Khusus, dan Puskesmas Menurut Kecamatan, 2017 - 2018/*Number of General Hospital, Special Hospital, and Public Health Center by Sub District, 2017 - 2018*..... 96

4.3 AGAMA DAN SOSIAL LAINNYA/*RELIGION AND OTHER SOCIAL AFFAIRS*

4.3.1 Jumlah Tempat Peribadatan Menurut Kecamatan, 2018/*Number Of Worship Facilities By Subdistrict, 2018* 98

4.3.2 Jumlah Jamaah Haji Menurut Kecamatan Dan Jenis Kelamin, 2018/*Number Of Pilgrims By Subdistrict And Sex, 2018*..... 99

4.3.3 Jumlah Desa/Kelurahan yang Mengalami Bencana Alam Menurut Kecamatan, 2018/*Number of Villages that Had Natural Disaster by Sub District, 2018* 100

4.3.4 Banyaknya Nikah, Talak, Cerai dan Rujuk Menurut Kecamatan, 2017 – 2018/*Number of Marriage, Repudiation, Divorce, and Recall of Divorce by Sub District, 2017 – 2018*..... 101

4.3.5 Jumlah Tindak Pidana Menurut Kepolisian Resort di Kabupaten Kebumen, 2016–2018/*Number of Reported Criminal Cases by District Police Office in Kebumen Regency, 2016–2018*..... 102

5 PERTANIAN/*AGRICULTURE*

5.1 TANAMAN PANGAN/*FOOD CROPS*

5.1.1 Luas Panen, Produktivitas, dan Produksi Padi[1] Menurut Kecamatan di Kabupaten Kebumen, 2018/*Harvested Area, Production, and Productivity of Paddy[1] by Subdistrict in Kebumen Regency, 2018*..... 114

5.1.2 Produksi Padi[1] dan Beras Menurut Kecamatan di Kabupaten Kebumen, 2018/*Paddy and Rice Production[1] by Subdistrict in Kebumen Regency, 2018*..... 115

5.1.3 Luas Panen dan Produksi Palawija Menurut Kecamatan di Kabupaten Kebumen, 2018/*Harvested Area and Production of Secondary Crops by Subdistrict in Kebumen Regency, 2018*..... 116

5.2 HORTIKULTURA/*HORTICULTURE*

5.2.1 Luas Panen dan Produksi Tanaman Sayuran Menurut Kecamatan Dan Jenis Sayuran Di Kabupaten Kebumen, 2018/*Harvested Area and Production Of Vegetables By Subdistrict And Kind Of Plant In Kebumen Regency, 2018*..... 119

5.2.2 Produksi Buah-Buahan Menurut Kecamatan Dan Jenis Buah Di Kabupaten Kebumen, 2018/*Production Of Fruits By Subdistrict And Kind Of Fruit In Kebumen Regency, 2018* 125
5.2.3 Luas Panen dan Produksi Tanaman Biofarmaka Menurut Kecamatan dan Jenis Tanaman di Kabupaten Kebumen, 2018/*Harvested Area and Production of Medicinal Plants by Subdistrict and Kind of Plant in Kebumen Regency, 2018* 133
5.3 PERKEBUNAN/*ESTATE CROPS*
5.3.1 Luas Area/Banyaknya dan Produksi Tanaman Perkebunan Menurut Kecamatan dan Jenis Tanaman di Kabupaten Kebumen, 2018/*Planted Area/Number and Production of Estate Crops by Subdistrict and Type of Crops in Kebumen Regency, 2018* 135
5.4 PETERNAKAN/*LIVESTOCK*
5.4.1 Populasi Ternak Menurut Kecamatan Dan Jenis Ternak Di Kabupaten Kebumen, 2017 dan 2018/*Livestock Population By Subdistrict And Kind Of Livestock In Kebumen Regency, 2017 and 2018*..... 139
5.4.2 Populasi Unggas Menurut Kecamatan Dan Jenis Unggas Di Kabupaten Kebumen, 2017 dan 2018/*Poultry Population By Subdistrict And Kind Of Poultry In Kebumen Regency, 2017 and 2018*..... 141
5.5 PERIKANAN/*FISHERY*
5.5.1 Luas Area dan Nilai Produksi Budidaya Kolam Pembesaran Menurut Kecamatan, 2017 - 2018/*Area and Production Value of Enlargement Ponds by Sub district, 2017-2018*..... 144
5.5.2 Nilai Produksi Perikanan Tangkap di Sungai Menurut Jenis ikan di Kabupaten Kebumen (kg), 2017-2018/*Production Value of Capture Fisheries in River by Fish type in Kebumen (kg), 2017-2018*..... 145
5.5.3 Nilai Produksi Perikanan Tangkap di Laut Menurut Jenis ikan di Kabupaten Kebumen (kg), 2017-2018/*Production Value of Capture Fisheries in Sea by Fish type in Kebumen (kg), 2017 - 2018* 132

6 INDUSTRI/*INDUSTRY*

6.1 Jumlah Perusahaan Industri Menurut Klasifikasi Industri Di Kabupaten Kebumen, 2018/*Number Of Establishments Industry By Industrial Classification In Kebumen Regency, 2018*..... 152

6.2 Jumlah Tenaga Kerja Menurut Klasifikasi Industri Di Kabupaten Kebumen, 2018/*Number Of Employees By Subdistrict In Kebumen Regency, 2018*..... 153

6.3 Jumlah Perusahaan Industri Menurut Kecamatan Di Kabupaten Kebumen, 2018/*Number Of Establishments Industry By Industrial Classification In Kebumen Regency, 2018*..... 154

6.4 Jumlah Tenaga Kerja Menurut Kecamatan Di Kabupaten Kebumen, 2018/*Number Of Employees By Subdistrict In Kebumen Regency, 2018*..... 155

6.2 ENERGI/*ENERGY*

6.2.1 Daya Terpasang, Produksi, Dan Distribusi Listrik Pt. Pln (Persero) Pada Cabang/Ranting Pln Menurut Kecamatan Di Kabupaten Kebumen, 2018/*Installed Capacity, Production, And Distribution Of Electricity Of State Electricity Company At Branch Level By Subdistrict In Kebumen Regency, 2018*..... 146

6.2.2 Jumlah Pelanggan Listrik Menurut Kecamatan Di Kabupaten Kebumen, 2018/*Number Of Registered Electricity Costumers By Subdistrict In Kebumen Regency, 2018*..... 147

6.2.3 Jumlah Pelanggan Dan Air Yang Disalurkan Menurut Pelanggan Di Kabupaten Kebumen, 2018/*Number Of Customer And Distributed Clean Water By Type Of Customers In Kebumen Regency, 2018*..... 148

7 PERDAGANGAN DAN PARIWISATA/*TRADE AND TOURISM*

7.1 Jumlah Pasar Tradisional Menurut Kecamatan di Kabupaten Kebumen, 2018/ *Number of Traditional Market by Sub District in Kebumen Regency, 2018*..... 162

7.2 Jumlah Akomodasi Hotel Menurut Kecamatan di Kabupaten Kebumen, 2017 dan 2018/*Number of Hotel Accomodations by Subdistrict in Kebumen Regency, 2017 and 2018*..... 163

7.3 Jumlah Pengunjung Menurut Objek Wisata Yang Dikelola Pemerintah di Kabupaten Kebumen, 2017 dan 2018/*Number of Visitors by Tourism Object Goverment Managed in Kebumen Regency, 2017 and 2018* 164
7.4 Jumlah Pengunjung Menurut Objek Wisata Yang Dikelola Swasta di Kabupaten Kebumen, 2017 dan 2018/*Number of Visitors by Tourism Object Private Managed in Kebumen Regency, 2017 and 2018* 165

8 TRANSPORTASI /*TRANSPORTATION*
8.1 Panjang Jalan di Kabupaten Kebumen (km), 2016 - 2018/*Length of Roads in Kebumen Regency (km), 2016 - 2018* 172
8.2 Jumlah Kendaraan Umum Menurut Kecamatan dan Jenis Kendaraan di Kabupaten Kebumen, 2017 dan 2018/*Number of Public Transportation by Subdistrict and Type of Vehicle in Kebumen Regency, 2017 dan 2018* 173

9 HARGA/*PRICE*
9.1 Indeks Harga Konsumen Per Bulan Menurut Kelompok Pengeluaran Di Kabupaten Kebumen (2012=100), 2018/*Monthly Consumer Price Index By Expenditure Group In Kebumen Regency (2012=100), 2018* 179
9.2 Inflasi Per Bulan Menurut Kelompok Pengeluaran Di Kabupaten Kebumen, 2018/*Monthly Inflation By Expenditure Group In Kebumen Regency, 2018* 181

10 SISTEM NERACA NASIONAL/*SYSTEM OF NATIONAL ACCOUNTS*
10.1 PDRB MENURUT LAPANGAN USAHA/*GRDP BY INDUSTRIAL ORIGIN*
10.1.1 Produk Domestik Regional Bruto Atas Dasar Harga Berlaku Menurut Lapangan Usaha Di Kabupaten Kebumen (Juta Rupiah), 2016−2018/*Gross Regional Domestic Product At Current Market Prices By Industrial Origin In Kebumen Regency (Million Rupiahs), 2016−2018* 195

10.1.2 Produk Domestik Regional Bruto Atas Dasar Harga Konstan 2010 Menurut Lapangan Usaha Di Kabupaten Kebumen (Juta Rupiah), 2016−2018/*Gross Regional Domestic Product At 2010 Constant Market Prices By Industrial Origin In Kebumen Regency (Million Rupiahs), 2016−2018* 196
10.1.3 Distribusi Persentase Produk Domestik Regional Bruto Atas Dasar Harga Berlaku Menurut Lapangan Usaha Di Kabupaten Kebumen (Persen), 2016−2018/*Percentage Distribution Of Gross Regional Domestic Product At Current Market Prices By Industrial Origin In Kebumen Regency (Percent), 2016−2018* 197
10.1.4 Laju Pertumbuhan Produk Domestik Regional Bruto Atas Dasar Harga Konstan 2010 Menurut Lapangan Usaha Di Kabupaten Kebumen (Persen), 2016−2018/*Growth Rate Of Gross Regional Domestic Product At 2010 Constant Market Prices By Industrial Origin In Kebumen Regency (Percent), 2016−2018* 198
10.1.5 Indeks Implisit Produk Domestik Regional Bruto Menurut Lapangan Usaha Di Kabupaten Kebumen, 2015−2018/Implicit Index Of Gross Regional Domestic Product By *Industrial Origin* In Kebumen Regency, 2015−2018 199
10.1.6 Laju Implisit Produk Domestik Regional Bruto Menurut Lapangan Usaha Di Kabupaten Kebumen, 2015−2018/Implicit Growth Rate Of Gross Regional Domestic Product By *Industrial Origin* In Kebumen Regency, 2015−2018 200
10.2 PDRB MENURUT PENGELUARAN/*GRDP BY EXPENDITURE*
10.2.1 Produk Domestik Regional Bruto Atas Dasar Harga Berlaku Menurut Pengeluaran Di Kabupaten Kebumen (Juta Rupiah), 2015−2017/*Gross Regional Domestic Product At Current Market Prices By Expenditure In Kebumen Regency (Million Rupiahs), 2015−2017* 201
10.2.2 Produk Domestik Regional Bruto Atas Dasar Harga Konstan 2010 Menurut Pengeluaran Di Kabupaten Kebumen (Juta Rupiah), 2015−2017/*Gross Regional Domestic Product At 2010 Constant Market Prices By Expenditure In Kebumen Regency (Million Rupiahs), 2015−2017* 202

10.2.3 Distribusi Persentase Produk Domestik Regional Bruto Atas Dasar Harga Berlaku Menurut Pengeluaran Di Kabupaten Kebumen (Persen), 2015−2017/*Percentage Distribution Of Gross Regional Domestic Product At Current Market Prices By Expenditure In Kebumen Regency (Percent), 2015−2017*..... 203
10.2.4 Laju Pertumbuhan Produk Domestik Regional Bruto Atas Dasar Harga Konstan 2010 Menurut Pengeluaran Di Kabupaten Kebumen (Persen), 2015−2017/*Growth Rate Of Gross Regional Domestic Product At 2010 Constant Market Prices By Expenditure In Kebumen Regency (Percent), 2015−2017*..... 204
10.2.5 Indeks Implisit Produk Domestik Regional Bruto Menurut Pengeluaran Di Kabupaten Kebumen, 2015−2017/*Implicit Index Of Gross Regional Domestic Product By Expenditure In Kebumen Regency, 2015−2017* 205
10.2.6 Laju Implisit Produk Domestik Regional Bruto Menurut Pengeluaran Di Kabupaten Kebumen, 2015−2017/*Implicit Growth Rate Of Gross Regional Domestic Product By Expenditure In Kebumen Regency, 2015−2017* 206

11 PERBANDINGAN ANTAR KABUPATEN/KOTA/ *REGENCY/MUNICIPAL COMPARISON*
11.1 Jumlah Penduduk Menurut Kabupaten/Kota Di Provinsi Jawa Tengah (Jiwa), 2016−2018/*Population By Regency/City In Central Java Province (Persons), 2016−2018* 214
11.2 Produk Domestik Regional Bruto Atas Dasar Harga Berlaku Menurut Kabupaten/Kota Di Provinsi Jawa Tengah (Juta Rupiah), 2016−2018/*Gross Regional Domestic Product At Current Market Prices By Regency/City In Central Java Province (Million Rupiahs), 2016−2018* 215
11.3 Produk Domestik Regional Bruto Atas Dasar Harga Konstan 2010 Menurut Kabupaten/Kota Di Provinsi Jawa Tengah (Juta Rupiah), 2016−2018/*Gross Regional Domestic Product At 2010 Constant Market Prices By Regency/City In Central Java Province (Million Rupiahs), 2016−2018*..... 216

11.4 Laju Pertumbuhan Produk Domestik Regional Bruto Atas Dasar Harga Berlaku Menurut Kabupaten/Kota Di Provinsi Jawa Tengah (Persen), 2016−2018/*Growth Rates Of Gross Regional Domestic Product At Current Market Prices By Regency/City In Central Java Province (Percent), 2016−2018* 217
11.5 Jumlah Penduduk Miskin Menurut Kabupaten/Kota Di Provinsi Jawa Tengah (ribu Jiwa), 2016−2018/*Number Of Poor People By Regency/City In Central Java Province (thousand Persons), 2016−2018* 218
11.6 Persentase Penduduk Miskin Menurut Kabupaten/Kota di Provinsi Jawa Tengah (persen), 2016−2018/Percentage of Poor People by Regency/City in Central Java Province (percents), 2016−2018 219
11.7 Indeks Pembangunan Manuasi (IPM) Menurut Kabupaten/Kota Di Provinsi Jawa Tengah, 2016−2018/*Human Development Index By Regency/City In Central Java Province, 2016−2018* 220
11.8 Laju Inflasi Menurut Kabupaten/Kota Di Provinsi Jawa Tengah, 2016−2018/*Inflation Rates By Regency/City In Central Java Province, 2016−2018* 221
11.9 Jumlah Penduduk Berumur 15 Tahun Keatas Menurut Kabupaten/Kota dan Jenis Kegiatan Selama Seminggu yang Lalu di Provinsi Jawa Tengah, 2018/ *Population Aged 15 Years and Over by Regency/Municipality and Type of Activity During The Previous Week in Jawa Tengah Province, 2018* 222

PENJELASAN UMUM/EXPLANATORY NOTES

Tanda-tanda, satuan-satuan, dan lain-lainnya yang digunakan dalam publikasi ini adalah sebagai berikut:
Symbols, measurement units, and acronyms which are used in this publication, are as follows:

1. TANDA-TANDA/*SYMBOLS*

Data tidak tersedia/*Data not available*	:	...
Tidak ada atau nol /*Null or zero*	:	–
Data dapat diabaikan/*Data negligible*	:	0
Tanda decimal/*Decimal point*	:	,
Data tidak dapat ditampilkan/Not applicable	:	NA
Angka perkiraan/Estimated figures	:	e
Angka sementara/Preliminary figures	:	x
Angka sangat sementara/Very preliminary figures	:	xx
Angka diperbaiki/Revised figures	:	r

2. SATUAN/*UNITS*

barel/*barrel*	: 158,99 liter/*litres* = 1/6,2898 m^3
hektar (ha)/*hectare (ha)*	: 10 000 m^2
kilometer (km)/*kilometres (km)*	: 1 000 meter/*meters* (m)
knot/*knot*	: 1,8523 km/jam (km/hour)
kuintal/*quintal*	: 100 kg
KWh	: 1 000 Watt *hour*
MWh	: 1 000 KWh
liter (untuk beras)/*litre (for rice)*	: 0,80 kg
ons/*ounce*	: 28,31 gram/*grams*
ton	: 1 000 kg

Satuan lain: buah, dus, butir, helai/lembar, kaleng, batang, pulsa, ton kilometer (ton-km), jam, menit, persen (%).
O*ther units: unit, pack, pieces, sheet, tin, pulse, ton-kilometres(ton-km), hour, minute, percent (%)*.

Perbedaan angka di belakang koma disebabkan oleh pembulatan angka.
The difference in decimal numbers is caused by roundin

Geografi dan Iklim
Geografy and Climate

1

1281,12 km²

Luas wilayah
Kabupaten Kebumen

Kec. Karanggayam
109,29 km² / 8,53%
luas Kab. Kebumen

Kec. Gombong
19,48 km² / 1,52%
luas Kab. Kebumen

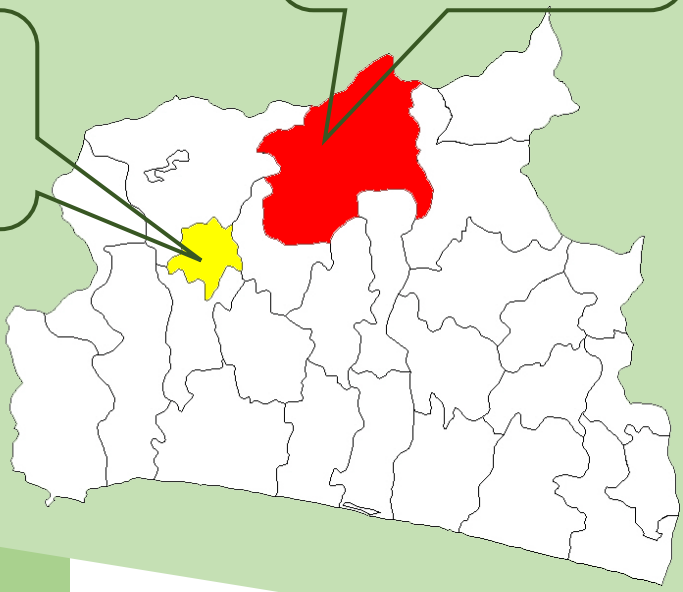

Curah hujan 2018

3.122 mm³

Suhu Udara 2018

Min 19,1° C

Max 33,6° C

Sumber Data : IPK-PWS Serayu – Bogowonto, Sempor (Kemen PUPERA)

PENJELASAN TEKNIS

1. Secara astronomis, Kabupaten Kebumen terletak antara 7°27' – 7°50' Lintang Selatan dan 109°22' – 109°50' Bujur Timur.

2. Berdasarkan posisi geografisnya, Kabupaten Kebumen memiliki batas-batas: Utara – Kabupaten Banjarnegara dan Wonosobo; Selatan - Samudera Hindia; Barat – Kabupaten Cilacap dan Banyumas; Timur – Kabupaten Purworejo.

3. Kabupaten Kebumen terdiri dari 26 Kecamatan yaitu Kecamatan Ayah, Buayan, Puring, Petanahan, Klirong, Buluspesantren, Ambal, Mirit, Bonorowo, Prembun, Padureso, Kutowinangun, Alian, Poncowarno, Kebumen, Pejagoan, Sruweng, Adimulyo, Kuwarasan, Rowokele, Sempor, Gombong, Karanganyar, Karanggayam, Sadang dan Karangsambung.

TECHNICAL NOTES

1. *Astronomically, Kebumen Regency is located between 7°27' – 7°50' South latitude, and 109°22' – 109°50' East longitude.*

2. *In terms of geographic position, Kebumen Regency has boundaries as follows: North – Banjarnegara and Wonosobo Regency; South - Indian Ocean; West - Cilacap and Banyumas Regency; East – Purworejo Regency.*

3. *Kebumen Regency has 26 subdistrict, they are Ayah, Buayan, Puring, Petanahan, Klirong, Buluspesantren, Ambal, Mirit, Bonorowo, Prembun, Padureso, Kutowinangun, Alian, Poncowarno, Kebumen, Pejagoan, Sruweng, Adimulyo, Kuwarasan, Rowokele, Sempor, Gombong, Karanganyar, Karanggayam, Sadang dan Karangsambung Subdistrict*

Geography and Climate

ULASAN

Geografi

Kabupaten Kebumen terletak antara 7°27' – 7°50' Lintang Selatan dan 109°22' – 109°50' Bujur Timur. Luas wilayah Kabupaten Kebumen, adalah 1.281,12 km^2.

Akhir tahun 2018, wilayah administrasi Kabupaten Kebumen terdiri dari 26 kecamatan yaitu Kecamatan Ayah (76,37 km^2), Buayan (68,42 km^2), Puring (61,97 km^2), Petanahan (44,84 km^2), Klirong (43,25 km^2), Buluspesantren (48,77 km^2), Ambal (62,41 km^2), Mirit (52,35 km^2), Bonorowo (20,91 km^2), Prembun (22,96 km^2), Padureso (28,95 km^2), Kutowinangun (33,73 km^2), Alian (57,75 km^2), Poncowarno (27,37 km^2), Kebumen (42,04 km^2), Pejagoan (34,58 km^2), Sruweng (43,68 km^2), Adimulyo (43,43 km^2), Kuwarasan (33,84 km^2), Rowokele (53,80 km^2), Sempor (100,15 km^2), Gombong (19,48 km^2), Karanganyar (31,4 km^2), Karanggayam (109,29 km^2), Sadang (54,23 km^2) dan Karangsambung (65,15 km^2).

Jarak antara Ibukota Kabupaten ke ibukota Kecamatan:

1. Kebumen – Demangsari: 40 km.
2. Kebumen – Buayan: 33 km.
3. Kebumen – Sitiadi: 30 km.

DESCRIPTION

Geography

Kebumen Regency is located between 7°27' – 7°50' south latitude, 109°22' – 109°50' east longitude. Kebumen Regency area is shaped in landby 1,281.12 km^2.

In 2018, Kebumen Regency is divided into 26 subdistricts are Subdistrict Ayah (76,37 km^2), Buayan (68,42 km^2), Puring (61,97 km^2), Petanahan (44,84 km^2), Klirong (43,25 km^2), Buluspesantren (48,77 km^2), Ambal (62,41 km^2), Mirit (52,35 km^2), Bonorowo (20,91 km^2), Prembun (22,96 km^2), Padureso (28,95 km^2), Kutowinangun (33,73 km^2), Alian (57,75 km^2), Poncowarno (27,37 km^2), Kebumen (42,04 km^2), Pejagoan (34,58 km^2), Sruweng (43,68 km^2), Adimulyo (43,43 km^2), Kuwarasan (33,84 km^2), Rowokele (53,80 km^2), Sempor (100,15 km^2), Gombong (19,48 km^2), Karanganyar (31,4 km^2), Karanggayam (109,29 km^2), Sadang (54,23 km^2) dan Karangsambung (65,15 km^2).

Distance between Regency Capital to Subdistrict Capital:

1. *Kebumen – Demangsari: 40 km.*
2. *Kebumen – Buayan: 33 km.*
3. *Kebumen – Sitiadi: 30 km.*

4. Kebumen – Petanahan: 18 km.
5. Kebumen – Klirong: 12 km.
6. Kebumen – Setrojenar: 18 km.
7. Kebumen – Ambalresmi: 19 km.
8. Kebumen – Mirit: 29 km.
9. Kebumen – Bonorowo: 20 km.
10. Kebumen – Prembun: 19 km.
11. Kebumen – Padureso: 21 km.
12. Kebumen – Kutowinangun: 15 km.
13. Kebumen – Krakal: 11 km.
14. Kebumen – Poncowarno: 12 km.
15. Kebumen – Kebumen: 1 km.
16. Kebumen – Pejagoan: 1 km.
17. Kebumen – Sruweng: 7 km.
18. Kebumen – Adimulyo: 11 km.
19. Kebumen – Kuwarasan: 28 km.
20. Kebumen – Rowokele: 35 km.
21. Kebumen – Sempor: 26 km.
22. Kebumen – Gombong: 21 km.
23. Kebumen – Karanganyar: 14 km.
24. Kebumen – Karanggayam: 32 km.
25. Kebumen – Sadang: 30 km.
26. Kebumen – Karangsambung: 19 km.

Wilayah Kabupaten Kebumen memiliki batas-batas: Utara – Kabupaten Banjarnegara dan Wonosobo; Selatan - Samudera Hindia; Barat – Kabupaten Cilacap dan Banyumas; Timur – Kabupaten

4. Kebumen – Petanahan: 18 km.
5. Kebumen – Klirong: 12 km.
6. Kebumen – Setrojenar: 18 km.
7. Kebumen – Ambalresmi: 19 km.
8. Kebumen – Mirit: 29 km.
9. Kebumen – Bonorowo: 20 km.
10. Kebumen – Prembun: 19 km.
11. Kebumen – Padureso: 21 km.
12. Kebumen – Kutowinangun: 15 km.
13. Kebumen – Krakal: 11 km.
14. Kebumen – Poncowarno: 12 km.
15. Kebumen – Kebumen: 1 km.
16. Kebumen – Pejagoan: 1 km.
17. Kebumen – Sruweng: 7 km.
18. Kebumen – Adimulyo: 11 km.
19. Kebumen – Kuwarasan: 28 km.
20. Kebumen – Rowokele: 35 km.
21. Kebumen – Sempor: 26 km.
22. Kebumen – Gombong: 21 km.
23. Kebumen – Karanganyar: 14 km.
24. Kebumen – Karanggayam: 32 km.
25. Kebumen – Sadang: 30 km.
26. *Kebumen – Karangsambung: 19 km.*

Territorial of Kebumen Regency has boundaries as follows: North – Banjarnegara and Wonosobo Regency; South - Indian Ocean; West - Cilacap and Banyumas Regency; East – Purworejo Regency.

Geography and Climate

Purworejo.

Iklim

Menurut Stasiun Meteorolgi Sempor, suhu udara rata-rata di Kabupaten Kebumen tahun 2018 berkisar antara 24,7^{o}C sampai dengan 27,8^{o}C. Untuk Kelembaban udara berkisar antara 77% sampai dengan 88%. Sedangkan untuk curah hujan selama tahun 2018 sebesar 3.122 mm^{3} dan hari hujan sebanyak 149 hari.

Climate

According Sempor Meteorolgi stations, the average air temperature in Kebumen in 2018 ranged up to 24,7^{o}C 27,8^{o}C. For air humidity ranging from 77% to 88% . As for precipitation during 2018 amounted to 3,122 mm^{3} and rainy days as much as 149 days.

1.1 Keadaan Geografi/*Geography Condition*

Tabel 1.1.1 Luas Daerah dan Jumlah Pulau Menurut Kecamatan, 2018
Table Total Area and Number of Islands by Sub District, 2018

	Kecamatan *Sub District*	Ibukota *Capital*	Luas (km2) *Total Area (square.km)*	Persentase terhadap Luas Wilayah *Percentage to Area*
	(1)	(2)	(3)	(4)
1	Ayah	Demangsari	76,37	5,96
2	Buayan	Buayan	68,42	5,34
3	Puring	Sitiadi	61,97	4,84
4	Petanahan	Petanahan	44,84	3,50
5	Klirong	Klirong	43,25	3,38
6	Buluspesantren	Setrojenar	48,77	3,81
7	Ambal	Ambalresmi	62,41	4,87
8	Mirit	Mirit	52,35	4,09
9	Bonorowo	Bonorowo	20,91	1,63
10	Prembun	Prembun	22,96	1,79
11	Padureso	Padureso	28,95	2,26
12	Kutowinangun	Kutowinangun	33,73	2,63
13	Alian	Krakal	57,75	4,51
14	Poncowarno	Poncowarno	27,37	2,14
15	Kebumen	Kebumen	42,04	3,28
16	Pejagoan	Pejagoan	34,58	2,70
17	Sruweng	Sruweng	43,68	3,41
18	Adimulyo	Adimluyo	43,43	3,39
19	Kuwarasan	Kuwarasan	33,84	2,64
20	Rowokele	Rowokele	53,795	4,20
21	Sempor	Sempor	100,15	7,82
22	Gombong	Gombong	19,48	1,52
23	Karanganyar	Karanganyar	31,40	2,45
24	Karanggayam	Karanggayam	109,29	8,53
25	Sadang	Sadang	54,23	4,23
26	Karangsambung	Karangsambung	65,15	5,09
	Kebumen	Kebumen	1 281,12	100,00

Sumber/*Source*: Pendataan Potensi Desa (Podes)/*Recorded Villave Potential (Podes)*

Lanjutan Tabel/*Continued Table* 1.1.1

	Kecamatan *Sub District*	Jumlah Pulau *Number of Islands*	Tinggi Wilayah (mdpl) *Altitude (m a.s.l.)*	Jarak Ke Ibukota *Distance to the Capital*
	(1)	(5)	(5)	(6)
1	Ayah	1	9	40
2	Buayan	1	14	33
3	Puring	1	16	30
4	Petanahan	1	15	18
5	Klirong	1	18	12
6	Buluspesantren	1	17	18
7	Ambal	1	17	19
8	Mirit	1	16	29
9	Bonorowo	1	11	20
10	Prembun	1	38	19
11	Padureso	1	198	21
12	Kutowinangun	1	18	15
13	Alian	1	37	11
14	Poncowarno	1	21	12
15	Kebumen	1	27	1
16	Pejagoan	1	28	1
17	Sruweng	1	16	7
18	Adimulyo	1	11	11
19	Kuwarasan	1	15	28
20	Rowokele	1	17	35
21	Sempor	1	29	26
22	Gombong	1	26	21
23	Karanganyar	1	20	14
24	Karanggayam	1	66	32
25	Sadang	1	117	30
26	Karangsambung	1	71	19
	Kebumen	1	29	0

Sumber/*Source*: Pendataan Potensi Desa (Podes)/*Recorded Villave Potential (Podes)*

1.2 Iklim/*Cimate*

Tabel 1.2.1 **Jumlah Curah Hujan dan Hari Hujan Menurut Bulan di Kabupaten Kebumen, 2018**
Table ***Amount of Precipitation and Number of Rainy Days by Month in Kebumen Regency, 2018***

Bulan *Month*	Curah Hujan *Precipitation* (mm^3)	Hari Hujan *Rainy Days*
(1)	(2)	(3)
Januari/*January*	465	26
Februari/*February*	407	22
Maret/*March*	513	18
April/*April*	433	15
Mei/*May*	105	4
Juni/*June*	18	3
Juli/*July*	5	1
Agustus/*August*	10	3
September/*September*	35	7
Oktober/*October*	23	8
November/*November*	667	20
Desember/*December*	441	22
Jumlah/*Total*	3 122	149

Sumber/Source: IPK-PWS Serayu - Bogowonto (Kemen PUPERA)/ IPK-PWS Serayu - Bogowonto (Kemen PUPERA)

Tabel 1.2.2 Suhu Menurut Bulan di Stasiun Pengamatan Sempor, 2018
Table Temperature by Month at Sempor Monitoring Station, 2018

Bulan/ *Month*	Minimal (°C) *Minumum (°C)*	Rata-rata (°C) *Average (°C)*	Maksimal (°C) *Maximum (°C)*
(1)	(2)	(3)	(4)
Januari/*January*	28,5	26,5	32,8
Februari/*February*	23,6	27,2	-
Maret/*March*	23,0	27,7	-
April/*April*	23,6	27,8	24,2
Mei/*May*	23,1	27,1	33,6
Juni/*June*	22,6	26,5	32,5
Juli/*July*	20,1	24,7	-
Agustus/*August*	19,1	25,2	30,9
September/*September*	21,2	26,1	31,2
Oktober/*October*	22,5	27,5	32,7
November/*November*	23,2	26,8	32,4
Desember/*December*	22,7	26,4	31,0

Sumber/Source: IPK-PWS Serayu - Bogowonto (Kemen PUPERA)/ IPK-PWS Serayu - Bogowonto (Kemen PUPERA)

Tabel 1.2.3 Kelembaban Menurut Bulan di Stasiun Pengamatan Sempor, 2018
Table Humidity by Month at Sempor Monitoring Station, 2018

Bulan/ *Month*	Minimal (%) *Minumum (%)*	Rata-rata (%) *Average (%)*	Maksimal (%) *Maximum (%)*
(1)	(2)	(3)	(4)
Januari/*January*	72	88	94
Februari/*February*	72	86	92
Maret/*March*	69	85	92
April/*April*	66	85	92
Mei/*May*	66	85	93
Juni/*June*	65	84	91
Juli/*July*	64	81	90
Agustus/*August*	60	78	87
September/*September*	65	81	89
Oktober/*October*	62	77	84
November/*November*	74	87	92
Desember/*December*	77	88	95

Sumber/Source: IPK-PWS Serayu - Bogowonto (Kemen PUPERA)/ IPK-PWS Serayu - Bogowonto (Kemen PUPERA)

Tabel 1.2.4 Kecepatan Angin Menurut Bulan di Stasiun Pengamatan Sempor, 2018
Table Wind Velocity by Month at Sempor Monitoring Station, 2018

Bulan/ *Month*	Minimal (m/det) *Minumum (m/sec)*	Rata-rata (m/det) *Average (m/sec)*	Maksimal (m/det) *Maximum (m/sec)*
(1)	(2)	(3)	(4)
Januari/*January*	1,00	1,47	2,00
Februari/*February*	0,20	0,59	1,38
Maret/*March*	0,26	0,74	1,40
April/*April*	0,96	1,50	1,56
Mei/*May*	0,52	1,52	1,88
Juni/*June*	0,17	1,53	2,54
Juli/*July*	0,98	1,72	2,51
Agustus/*August*	1,79	2,49	3,33
September/*September*	2,21	2,87	3,79
Oktober/*October*	2,46	3,26	3,96
November/*November*	1,13	1,89	3,58
Desember/*December*	0,92	1,49	2,42

Sumber/Source: IPK-PWS Serayu - Bogowonto (Kemen PUPERA)/ IPK-PWS Serayu - Bogowonto (Kemen PUPERA)

Tabel 1.2.5 Tekanan Udara Menurut Bulan di Stasiun Pengamatan Sempor, 2018
Table Atmospheric Pressure by Month at Sempor Monitoring Station, 2018

Bulan *Month*	Minimal (mb) *Minumum (mb)*	Rata-rata (mb) *Average (mb)*	Maksimal (mb) *Maximum (mb)*
(1)	(2)	(3)	(4)
Januari/*January*	1 000,1	1 002,5	1 005,3
Februari/*February*	-	-	-
Maret/*March*	-	-	-
April/*April*	1 002,5	1 004,3	1 007,1
Mei/*May*	1 003,0	1 005,0	1 007,1
Juni/*June*	1 004,1	1 006,5	1 008,1
Juli/*July*	1 005,3	1 006,7	1 008,3
Agustus/*August*	1 005,9	1 007,1	1 010,1
September/*September*	1 005,1	1 007,0	1 007,9
Oktober/*October*	1 004,5	1 006,6	1 007,5
November/*November*	1 003,1	1 005,4	1 008,3
Desember/*December*	1 003,0	1 004,8	1 006,6

Sumber/Source: IPK-PWS Serayu - Bogowonto (Kemen PUPERA)/ IPK-PWS Serayu - Bogowonto (Kemen PUPERA)

Pemerintahan
Government

2

PNS Pemerintah Daerah
Tahun 2018

5.565 orang laki-laki

5.817 orang perempuan

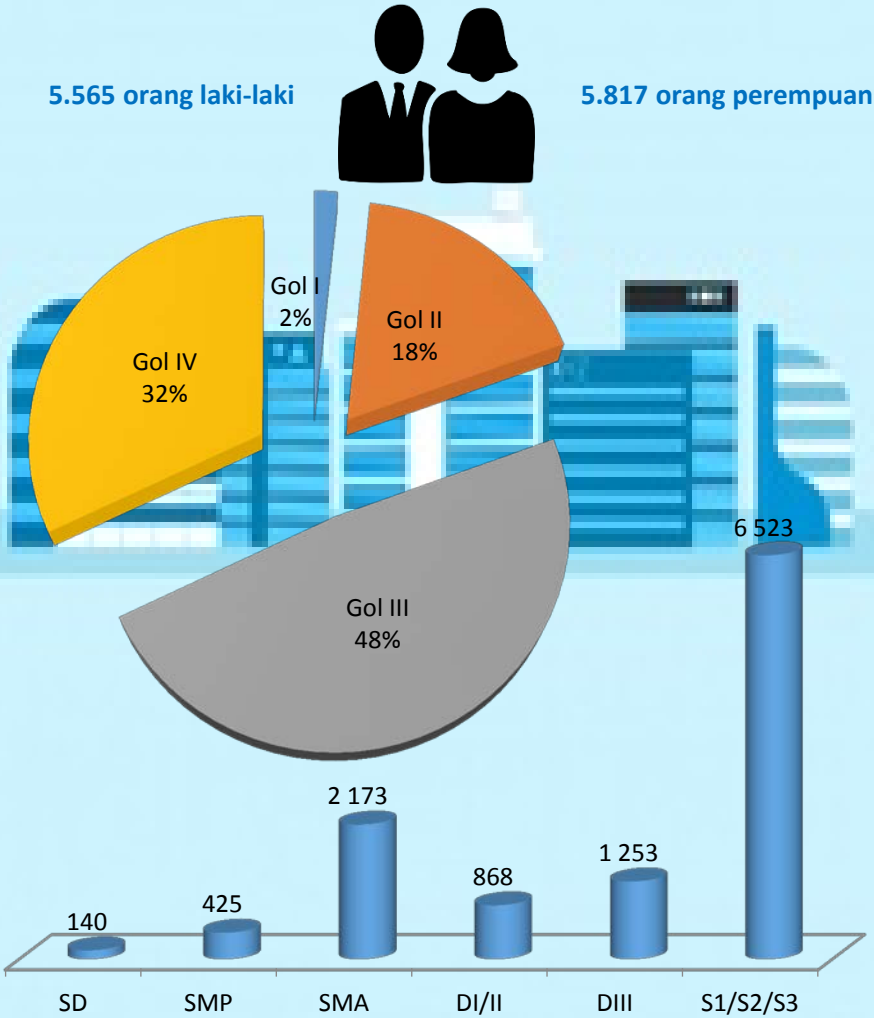

Sumber Data : Badan Kepegawaian, Pendidikan dan Pelatihan Daerah Kabupaten Kebumen

PENJELASAN TEKNIS

1. Dalam penyelenggaraan pemerintahan daerah, Bupati dan Wakil Bupati dibantu oleh Perangkat Daerah yang meliputi Sekretariat Daerah, Sekretariat DPRD, Dinas Daerah, dan Lembaga Teknis Daerah. Secara umum perangkat daerah atau sering disebut dengan Satuan Kerja Perangkat Daerah (SKPD) bertugas membantu penyusunan kebijakan, koordinasi, dan pelaksanaan kebijakan yang menjadi urusan daerah.

2. OPD Kabupaten Kebumen terdiri dari Sekretariat Daerah, Sekretariat DPRD, Inspektorat, Dinas Kesehatan, Dinas Pendidikan, Dinas Pekerjaan Umum Dan Penataan Ruang, Dinas Perumahan Dan Kawasan Permukiman dan Lingkungan Hidup, Satuan Polisi Pamong Praja, Dinas Sosial dan Pengendalian Penduduk Dan Keluarga Berencana, Dinas Tenaga Kerja dan Koperasi, Usaha Kecil Dan Menengah, Dinas Pertanian dan Pangan, Dinas Perindustrian dan Perdagangan, Dinas Perhubungan, Dinas Penanaman Modal dan Pelayanan Terpadu Satu Pintu, Dinas Pemberdayaan Masyarakat Dan Desa dan Pemberdayaan

TECHNICAL NOTES

1. *In the regional administration , the Regent and Deputy Regent assisted by the Region which includes the Regional Secretariat, the Parliament Secretariat, the Regional Office and the Regional Technical Institute. In general, the area is often called the Work Units (SKPD) responsible to assist policy formulation, coordination and implementation of policies that become regional affairs.*

2. *OPD of Kebumen Regency consist of Regional Secretariat, DPRD Secretariat, Inspectorate, Health Services, Education Services, Public Works and Spatial Planning, Housing and Settlements and Environment Services, Civil Service Police Unit, Social and Population Control and Family Planning, Office Labor and Cooperatives, Small and Medium Enterprises Services, Agriculture and Food Services, Industry and Trade Services, Transportation Services, Investment and One Stop Services, Community and Village Empowerment and Women's Empowerment And Child Protection Services, Communication and Information Services, Youth and*

Perempuan Dan Perlindungan Anak, Dinas Komunikasi Dan Informatika, Dinas Kepemudaan Dan Olahraga dan Pariwisata, Dinas Kelautan Dan Perikanan, Dinas Kearsipan dan Perpustakaan, Dinas Kependudukan Dan Pencatatan, Badan Perencanaan dan Penelitian Dan Pengembangan Daerah, Badan Kepegawaian, Pendidikan dan Pelatihan Daerah, Badan Pengelolaan Keuangan dan Aset Daerah, Badan Pengelolaan Pendapatan Daerah.

3. Anggota Dewan Perwakilan Rakyat Daerah (DPRD) dipilih melalui pemilihan umum (pemilu) dan dilantik dalam masa jabatan lima tahun.

Sports and Tourism Services, Marine and Fisheries Services, Archives and Library Services, Population and Listing Services, Board of Regional Planning and Research , Board of Regional Personnel, Education and Training, Board of Financial Management and Regional Assets, Board of Regional Revenue Management.

3. Regional House of Representatives (DPRD) members are elected through a general election and appointed for a five-years membership.

ULASAN

Wilayah Administrasi

Kabupaten Kebumen terbagi dalam 26 kecamatan, yang terdiri dari 449 desa, 11 kelurahan 1.930 Rukun Warga (RW) dan 7.127 Rukun Tetangga (RT).

Pegawai Negeri Sipil

Pada Tahun 2018, jumlah Pegawai Negeri Sipil (PNS) di lingkungan Pemerintah Daerah Kabupaten Kebumen sebanyak 11.382 orang. Jumlah tersebut terdiri dari 5.565 pegawai laki-laki dan 5.817 pegawai perempuan.

Dewan Perwakilan Rakyat

Jumlah wakil rakyat yang duduk pada lembaga legislatif, yaitu Dewan Perwakilan Rakyat Daerah (DPRD) sebanyak 50 orang, dengan 36 orang laki-laki dan 14 orang perempuan.

Dalam menjalankan fungsinya, DPRD Kabupaten Kebumen pada tahun 2018 sudah mampu menghasilkan sebanyak 11 Peraturan Daerah/Perda dan 31 Surat Keputusan.

DESCRIPTION

Administrative Area

Kebumen Regency is divided into 26 Subdistricts, which consists of 449 villages, 11 villages (Kelurahan), 1,930 Unity of Neighborhood Associations and 7127 Neighborhood Associations.

Civil Servants

In 2018, the number of Civil Servants in the Government of Kebumen Regency as many as 11,382 people. This amount consists of 5,565 male employees and 5,817 female employees.

The Regional House Of Representative

Kebumen House of Representatives (DPRD) has 50 members, comprising 36 men and 14 women.

Kebumen House of Representatives (DPRD) throughout the year 2018 has produced 11 Local Regulations and 31 Decree.

2.1 Wilayah Administratif/*Administrative Area*

Tabel 2.1.1 Jumlah Kelurahan Menurut Kecamatan, 2014 - 2018
Table Number of Sub Subdistrict by Sub District, 2014 - 2018

	Kecamatan *Sub District*	2014	2015	2016	2017	2018
	(1)	(2)	(3)	(4)	(5)	(6)
1	Ayah	-	-	-	-	-
2	Buayan	-	-	-	-	-
3	Puring	-	-	-	-	-
4	Petanahan	-	-	-	-	-
5	Klirong	-	-	-	-	-
6	Buluspesantren	-	-	-	-	-
7	Ambal	-	-	-	-	-
8	Mirit	-	-	-	-	-
9	Bonorowo	-	-	-	-	-
10	Prembun	-	-	-	-	-
11	Padureso	-	-	-	-	-
12	Kutowinangun	-	-	-	-	-
13	Alian	-	-	-	-	-
14	Poncowarno	-	-	-	-	-
15	Kebumen	5	5	5	5	5
16	Pejagoan	-	-	-	-	-
17	Sruweng	-	-	-	-	-
18	Adimulyo	-	-	-	-	-
19	Kuwarasan	-	-	-	-	-
20	Rowokele	-	-	-	-	-
21	Sempor	-	-	-	-	-
22	Gombong	2	2	2	2	2
23	Karanganyar	4	4	4	4	4
24	Karanggayam	-	-	-	-	-
25	Sadang	-	-	-	-	-
26	Karangsambung	-	-	-	-	-
	Kebumen	11	11	11	11	11

Sumber/*Source*: Pendataan Potensi Desa (Podes)/*Recorded Villave Potential (Podes)*

Tabel 2.1.2 Jumlah Desa Menurut Kecamatan, 2014 - 2018
Table Number of Villages by Sub District, 2014 - 2018

	Kecamatan *Sub District*	2014	2015	2016	2017	2018
	(1)	(2)	(3)	(4)	(5)	(6)
1	Ayah	18	18	18	18	18
2	Buayan	20	20	20	20	20
3	Puring	23	23	23	23	23
4	Petanahan	21	21	21	21	21
5	Klirong	24	24	24	24	24
6	Buluspesantren	21	21	21	21	21
7	Ambal	32	32	32	32	32
8	Mirit	22	22	22	22	22
9	Bonorowo	11	11	11	11	11
10	Prembun	13	13	13	13	13
11	Padureso	9	9	9	9	9
12	Kutowinangun	19	19	19	19	19
13	Alian	16	16	16	16	16
14	Poncowarno	11	11	11	11	11
15	Kebumen	24	24	24	24	24
16	Pejagoan	13	13	13	13	13
17	Sruweng	21	21	21	21	21
18	Adimulyo	23	23	23	23	23
19	Kuwarasan	22	22	22	22	22
20	Rowokele	11	11	11	11	11
21	Sempor	16	16	16	16	16
22	Gombong	12	12	12	12	12
23	Karanganyar	7	7	7	7	7
24	Karanggayam	19	19	19	19	19
25	Sadang	7	7	7	7	7
26	Karangsambung	14	14	14	14	14
	Kebumen	449	449	449	449	449

Sumber/*Source*: Pendataan Potensi Desa (Podes)/*Recorded Villave Potential (Podes)*

Tabel 2.1.3 **Jumlah Rukun Warga (RW) dan Rukun Tetangga (RT) Menurut Kecamatan, 2018**
Table **Number of Unity of Neightborhood Associations and Neightborhood Associations *by Sub District, 2018***

	Kecamatan *Subdistrict*	Rukun Warga (RW) *Unity of Neightborhood Associations*	Rukun Tetangga (RT) *Neightborhood Associations*
	(1)	(2)	(3)
1	Ayah	81	396
2	Buayan	90	341
3	Puring	98	318
4	Petanahan	81	258
5	Klirong	107	318
6	Buluspesantren	82	386
7	Ambal	113	313
8	Mirit	70	265
9	Bonorowo	42	139
10	Prembun	40	130
11	Padureso	23	86
12	Kutowinangun	80	241
13	Alian	73	254
14	Poncowarno	34	100
15	Kebumen	138	554
16	Pejagoan	64	257
17	Sruweng	97	332
18	Adimulyo	81	227
19	Kuwarasan	86	247
20	Rowokele	61	294
21	Sempor	74	368
22	Gombong	81	288
23	Karanganyar	61	242
24	Karanggayam	76	390
25	Sadang	35	131
26	Karangsambung	62	252
	Kebumen	1 930	7 127

Sumber/*Source*: Pendataan Potensi Desa (Podes)/*Recorded Villave Potential (Podes)*

2.2 Sumber Daya Manusia/*Human Resources*

Tabel 2.2.1 **Jumlah Pegawai Negeri Sipil Pemerintah Daerah Kabupaten Kebumen Menurut Jabatan dan Jenis Kelamin, 2017 - 2018**
Table ***Number of Civil Servants in Kebumen Regency by Occupation and Sex, 2017 - 2018***

Jabatan *Occupation*	2017			2018		
	Laki-Laki *Male*	Perempuan *Female*	Jumlah *Total*	Laki-Laki *Male*	Perempuan *Female*	Jumlah *Total*
(1)	(2)	(3)	(4)	(5)	(6)	(7)
Fungsional Tertentu *Spesific Functional*	...	...	...	3 039	4 799	7 838
Fungsional Umum/Staff *General Functional*	...	...	...	1 953	727	2 680
Struktural *Structural*	...	...	...	573	291	864
- Eselon V *5th Echelon*	...	...	...	23	18	41
- Eselon V *4th Echelon*	...	...	...	402	223	625
- Eselon V *3rd Echelon*	...	...	...	125	45	170
- Eselon V *2nd Echelon*	...	...	...	23	5	28
- Eselon V *1st Echelon*	...	...	...	-	-	-
Jumlah/*Total*	5 990	6 089	12 079	5 565	5 817	11 382

Sumber/Source: Badan Kepegawaian, Pendidikan dan Pelatihan Daerah/*Regional Personnel, Education and Training Board*

Tabel 2.2.2 **Jumlah Pegawai Negeri Sipil Pemerintah Daerah Kabupaten Kebumen Menurut Tingkat Pendidikan dan Jenis Kelamin, 2017 - 2018**
Table ***Number of Civil Servants in Kebumen Regency by Education and Sex, 2017 - 2018***

Pendidikan Terakhir *Educational Attainment*	2017			2018		
	Laki-Laki *Male*	Perempuan *Female*	Jumlah *Total*	Laki-Laki *Male*	Perempuan *Female*	Jumlah *Total*
(1)	(2)	(3)	(4)	(5)	(6)	(7)
Sampai dengan SD *Up to Primary School*	...	...	...	129	11	140
SLTP/Sederajat *General/Vocational Junior High School*	...	...	...	408	17	425
SMA/Sederajat/D I *General/Vocational Senior High School/D I*	...	...	...	1 427	746	2 173
Diploma I, II/Akta I, II *Diploma I, II/Akta I, II*	...	...	...	365	503	868
Diploma III /Sarjana Muda *Diploma III/Bachelor*	...	...	...	323	930	1 253
Tingkat Sarjana/Doktor/Ph.D *University Graduates/Diploma IV*	...	...	...	2 913	3 610	6 523
Jumlah/*Total*	5 990	6 089	12 079	5 565	5 817	11 382

Sumber/Source: Badan Kepegawaian, Pendidikan dan Pelatihan Daerah/*Regional Personnel, Education and Training Board*

Tabel 2.2.3 **Jumlah Pegawai Negeri Sipil Pemerintah Daerah Kabupaten Kebumen Menurut Tingkat Kepangkatan dan Jenis Kelamin, 2017 - 2018**
Table ***Number of Civil Servants in Kebumen Regency by Hierarchy and Sex, 2017 - 2018***

Kepangkatan *Hierarchy*	2017			2018		
	Laki-Laki *Male*	Perempuan *Female*	Jumlah *Total*	Laki-Laki *Male*	Perempuan *Female*	Jumlah *Total*
(1)	(2)	(3)	(4)	(5)	(6)	(7)
I/A (Juru Muda)	...	...	...	1	-	1
I/B (Juru Muda Tingkat I)	...	...	...	10	7	17
I/C (Juru)	...	...	...	107	6	113
I/D (Juru Tingkat I)	...	...	...	56	2	58
Golongan I/*Range I*	...	...	...	**174**	**15**	**189**
II/A (Pengatur Muda)	...	...	...	280	12	292
II/B (Pengatur Muda Tingkat I)	...	...	...	210	23	233
II/C (Pengatur)	...	...	...	738	523	1 261
II/D (Pengatur Tingkat I)	...	...	...	118	119	237
Golongan II/*Range II*	...	...	...	**1 346**	**677**	**2 023**
III/A (Penata Muda)	...	...	...	402	767	1 169
III/B (Penata Muda Tingkat I)	...	...	...	881	1 476	2 357
III/C (Penata)	...	...	...	421	520	941
III/D (Penata Tingkat I)	...	...	...	492	557	1 049
Golongan III/*Range III*	...	...	...	**2 196**	**3 320**	**5 516**
IV/A (Pembina)	...	...	...	1 591	1 623	3 214
IV/B (Pembina Tingkat I)	...	...	...	231	175	406
IV/C (Pembina Utama Muda)	...	...	...	23	7	30
IV/D (Pembina Utama Madya)	...	...	...	4	-	4
IV/E (Pembina Utama)	...	...	...	-	-	-
Golongan IV/*Range IV*	...	...	...	**1 849**	**1 805**	**3 654**
Jumlah/*Total*	5 990	6 089	12 079	5 817	5 565	11 382

Sumber/Source: Badan Kepegawaian, Pendidikan dan Pelatihan Daerah/*Regional Personnel, Education and Training Board*

Tabel 2.2.4 **Jumlah Pegawai Negeri Sipil Instansi Vertikal di Kabupaten Kebumen Menurut Tingkat Pendidikan dan Jenis Kelamin, 2018**
Table ***Number of Vertical Instance Civil Servants in Kebumen Regency by Education and Sex, 2018***

Pendidikan Terakhir *Educational Attainment*	Jenis Kelamin/*Sex*		
	Laki-Laki *Male*	Perempuan *Female*	Jumlah *Total*
(1)	(2)	(3)	(4)
Sampai dengan SD *Up to Primary School*	3	0	3
SLTP/Sederajat *General/Vocational Junior High School*	19	4	23
SMA/Sederajat/D I *General/Vocational Senior High School/D I*	277	143	420
Diploma II *Diploma II*	20	14	34
Diploma III /Sarjana Muda *Diploma III/Bachelor*	27	34	61
Sarjana (S1)/Diploma IV *University Graduates/Diploma IV*	535	457	992
Tingkat S2/S3/Doktor/Ph.d *University Graduates*	104	36	140
Jumlah/*Total*	985	688	1673

Sumber/Source: Badan Kepegawaian, Pendidikan dan Pelatihan Daerah/*Regional Personnel, Education and Training Board*

Tabel 2.2.5 **Jumlah Pegawai Negeri Sipil Instansi Vertikal di Kabupaten Kebumen Menurut Jabatan dan Jenis Kelamin, 2018**
Table ***Number of Vertical Instance Civil Servants in Kebumen Regency by Occupation and Sex, 2018***

Jabatan *Occupation*	Jenis Kelamin/*Sex*		
	Laki-Laki *Male*	Perempuan *Female*	Jumlah *Total*
(1)	(2)	(3)	(4)
Fungsional Tertentu *Spesific Functional*	523	448	977
Fungsional Umum/Staff *General Functional*	368	220	588
Struktural *Structural*	89	19	108
- Eselon V *5th Echelon*	27	7	34
- Eselon V *4th Echelon*	52	10	62
- Eselon V *3rd Echelon*	8	2	10
- Eselon V *2nd Echelon*	2	-	2
- Eselon V *1st Echelon*	-	-	-
Jumlah/*Total*	985	688	1673

Sumber/Source: Badan Kepegawaian, Pendidikan dan Pelatihan Daerah/*Regional Personnel, Education and Training Board*

Tabel 2.2.6 **Jumlah Pegawai Negeri Sipil Instansi Vertikal di Kabupaten Kebumen Menurut Tingkat Kepangkatan dan Jenis Kelamin, 2018**
Table ***Number of Vertical Instance Civil Servants in Kebumen Regency by Hierarchy and Sex, 2018***

Kepangkatan *Hierarchy*	Jenis Kelamin/*Sex*		
	Laki-Laki *Male*	Perempuan *Female*	Jumlah *Total*
(1)	(2)	(3)	(4)
1. I/A (Juru Muda)	1	-	1
2. I/B (Juru Muda Tingkat I)	-	-	-
3. I/C (Juru)	9	-	9
4. I/D (Juru Tingkat I)	3	-	3
Golongan I/*Range I*	13	-	13
5. II/A (Pengatur Muda)	24	8	32
6. II/B (Pengatur Muda Tingkat I)	14	6	20
7. II/C (Pengatur)	59	19	78
8. II/D (Pengatur Tingkat I)	83	51	134
Golongan II/*Range II*	180	84	264
9. III/A (Penata Muda)	113	48	161
10. III/B (Penata Muda Tingkat I)	183	176	359
11. III/C (Penata)	132	137	269
12. III/D (Penata Tingkat I)	187	103	290
Golongan III/*Range III*	615	464	1 079
13. IV/A (Pembina)	130	121	251
14. IV/B (Pembina Tingkat I)	40	15	55
15. IV/C (Pembina Utama Muda)	7	-	7
16. IV/D (Pembina Utama Madya)	4	-	4
17. IV/E (Pembina Utama)	-	-	-
Golongan IV/*Range IV*	181	136	317
Jumlah/*Total*	989	684	1 673

Sumber/Source: Badan Kepegawaian, Pendidikan dan Pelatihan Daerah/*Regional Personnel, Education and Training Board*

2.3 Dewan Perwakilan Rakyat Daerah/*Regional House of Representatives*

Tabel 2.3.1 ***Table*** **Jumlah Anggota Dewan Perwakilan Rakyat Daerah Menurut Partai Politik dan Jenis Kelamin, 2018**
Number of Members of The Regional House of Representatives by Political Parties and Sex, 2018

Partai Politik *Political Parties*		Jenis Kelamin/*Sex*		
		Laki-Laki *Male*	Perempuan *Female*	Jumlah *Total*
(1)		(2)	(3)	(4)
1.	Partai Nasdem	3	2	5
2.	Partai Kebangkitan Bangsa (PKB)	6	-	6
3.	Partai Keadilan Sejahtera (PKS)	1	2	3
4.	Partai Demokrasi Indonesia Perjuangan (PDIP)	7	2	9
5.	Partai Golongan Karya (Golkar)	3	2	5
6.	Partai Gerakan Indonesia Raya (Gerindra)	5	2	7
7.	Partai Demokrat (PD)	3	1	4
8.	Partai Amanat Nasional (PAN)	6	1	7
9.	Partai Persatuan Pembangunan (PPP)	3	-	3
10.	Partai Hati Nurani Rakyat (Hanura)	1	-	1
11.	Partai Bulan Bintang (PBB)	-	-	-
12.	Partai Keadilan Dan Persatuan Indonesia (PKPI)	-	-	-
Jumlah/*Total*		36	14	50

Sumber/Source: Sekretariat DPRD/*Secretariat of The Regional House of Representative*

Tabel 2.3.2 **Jumlah Produk yang Dihasilkan Dewan Perwakilan Rakyat Daerah Menurut Jenis Produk dan Bulan, 2017-2018**
Table ***Number of Products Generated of The Regional House of Representatives by Types of Products and Month, 2017-2018***

Bulan *Month*	Surat Keputusan *Decree*		Peraturan Daerah (perda) *Local Regulation*	
	2017	2018	2017	2018
(1)	(2)			(3)
Januari/*January*	2	...	3	...
Februari/*February*	13	...	-	...
Maret/*March*	3	...	-	...
April/*April*	1	...	4	...
Mei/*May*	2	...	-	...
Juni/*June*	6	...	6	...
Juli/*July*	5	...	1	...
Agustus/*August*	3	...	1	...
September/*September*	3	...	1	...
Oktober/*October*	5	...	-	...
November/*November*	3	...	-	...
Desember/*December*	3	...	-	...
Jumlah/*Total*	49	31	16	11

Sumber/Source: Sekretariat DPRD/*Secretariat of The Regional House of Representative*

2.4 Keuangan Daerah/*Government Finance*

Tabel 2.4.1 **Realisasi Pendapatan Pemerintah Kabupaten Kebumen Menurut Jenis Pendapatan (juta rupiah), 2017 - 2018**
Table ***Actual Revenues of Government of Kebumen Regency by Source of Revenues (million rupiahs), 2017 - 2018***

Jenis Pendapatan *Kind of Revenues*	2016	2017	2018
(1)	(2)	(3)	(4)
1. PENDAPATAN ASLI DAERAH (PAD)	291 283,79	443 608,86	352 047,09
1. Pendapatan Pajak Daerah	62 838,56	79 479,45	96 775,59
2. Pendapatan Retribusi Daerah	25 448,02	22 655,16	37 339,86
3. Pendapatan Hasil Pengelolaan Kekayaan Daerah yang Dipisahkan	6 895,86	21 901,33	9 734,49
4. Lain-Lain PAD Yang Sah	196 101,35	319 572,92	208 197,15
2. PENDAPATAN TRANSFER	2 312 163,28	2 264 290,54	2 161 177,55
1. Pendapatan Transfer Pemerintah Pusat	1 689 819,76	1 712 419,38	1 654 135,30
1. Bagi Hasil pajak	41 950,47	38 555,87	28 209,49
2. Bagi Hasil Bukan Pajak/Sumber Daya Alam	1 337,47	1 452,50	1 417,93
3. Dana Alokasi Umum (DAU)	1 256 068,25	1 234 003,17	1 234 003,17
4. Dana Alokasi khusus (DAK)	390 463,57	438 407,84	390 504,71
2. Pendapatan Transfer Pemerintah Pusat - Lainnya	126 828,77	410 881,00	350 023,64
1. Dana Penyesuaian	126 828,77	410 881,00	350 023,64
3. Pendapatan Transfer Pemerintah Daerah Lainnya	110 771,45	129 121,77	133 143,85
1. Pendapatan Bagi Hasil Pajak	110 771,45	129 121,77	133 143,85
4. Bantuan Keuangan	384 743,30	11 868,38	23 874,76
1. Bantuan Keuangan dari Pemerintah Daerah Provinsi Lainnya	384 743,30	11 868,38	23 874,76
3. LAIN-LAIN PENDAPATAN DAERAH YANG SAH	3 030,22	5 214,00	126 590,22
1. Pendapatan Hibah	3 030,22	5 214,00	126 590,22
Jumlah/*Total*	2 606 477,30	2 713 113,40	2 639 814,86

Sumber/Source: Badan Pengelolaan Keuangan dan Aset Daerah/*Regional Financial and Asset Management Agency*

Tabel 2.4.2 **Realisasi Belanja Pemerintah Kabupaten Kebumen Menurut Jenis Belanja (juta rupiah), 2016 - 2018**
Table ***Actual Expenditures of Government of Kebumen Regency by Kind of Expenditures (million rupiahs), 2016 - 2018***

Jenis Belanja *Kind of Expenditures*	2016	2017	2018
(1)	(2)	(3)	(4)
1. BELANJA OPERASI	1 632 637,97	1 678 033,68	1 775 838,24
1. Belanja Pegawai	1 217 301,08	1 134 490,48	1 156 078,53
2. Belanja Barang dan Jasa	354 920,15	452 644,54	511 197,08
3. Belanja Hibah	21 262,70	45 614,32	56 720,44
4. Belanja Bantuan Sosial	39 154,05	45 284,34	51 842,19
2. BELANJA MODAL	649 702,71	433 698,06	370 004,38
1. Belanja Modal Tanah	...	8 413,33	4 288,64
2. Belanja Modal Peralatan dan Mesin	...	97 896,89	81 646,87
3. Belanja Modal Gedung dan Bangunan	...	81 049,49	81 405,96
4. Belanja Modal Jalan, Irigasi dan Jaringan	...	229 346,85	188 204,52
5. Belanja Modal Aset Tetap Lainnya	...	16 971,86	14 180,80
6. Belanja Modal Aset Tak Berwujud	...	19,64	277,59
3. BELANJA TAK TERDUGA	1 073,04	1 400,73	5,00
1. Belanja Tak Terduga	1 073,04	1 400,73	5,00
Jumlah/*Total*	2 283 413,72	2 113 132,46	2 145 847,61

Sumber/Source: Badan Pengelolaan Keuangan dan Aset Daerah/*Regional Financial and Asset Management Agency*

Kependudukan dan Ketenagakerjaan
Population and Employment

3

Angkatan Kerja

Tingkat Partisipasi Angkatan Kerja

65,53%

Bekerja
553.677 orang

Penggaguran
32.357 orang

5,52%

Tingkat Pengganguran Terbuka

Bukan Angkatan Kerja

Sekolah
71.238 orang

Mengurus Rumah Tangga
195.772 orang

Lainnya
41.282 orang

Sumber Data : Sakernas Agustus 2018

PENJELASAN TEKNIS

1. Sumber utama data kependudukan adalah sensus penduduk yang dilaksanakan setiap sepuluh tahun sekali. Sensus penduduk telah dilaksanakan sebanyak enam kali sejak Indonesia merdeka, yaitu tahun 1961, 1971, 1980, 1990, 2000, dan 2010.

   Di dalam sensus penduduk, pencacahan dilakukan terhadap seluruh penduduk yang berdomisili di wilayah teritorial Indonesia termasuk warga negara asing kecuali anggota korps diplomatik negara sahabat beserta keluarganya.

   Metode pengumpulan data dalam sensus dilakukan dengan wawancara antara petugas sensus dengan responden dan juga melalui *e-census*. Pencatatan penduduk menggunakan konsep usual residence, yaitu konsep di mana penduduk biasa bertempat tinggal. Bagi penduduk yang bertempat tinggal tetap dicacah di mana mereka biasa tinggal, sedangkan untuk penduduk yang tidak bertempat tinggal tetap dicacah di tempat di mana mereka ditemukan petugas sensus pada malam 'Hari Sensus'. Termasuk penduduk yang tidak bertempat tinggal tetap

TECHNICAL NOTES

1. *The main source of demographic data is population census, which is conducted every ten years. Population Census has been conducted six times since Indonesia's independence: 1961, 1971, 1980, 1990, 2000, and 2010. The* population *census enumerates all residents who domicile in the entire territory of Indonesia including foreign citizens except the diplomatic corps members and their families. The method of data collection in a population census involves interviewing respondents and conducting e-census. Enumeration of the population uses the concept of "usual residence", which is the concept of "places where people usually live". De jure was applied to the permanent residents, while de facto was applied to non-permanent residents. The permanent residents were enumerated in place where they normally live, the non-permanent residents were enumerated where they were found by the enumerators, on the night of 'Census Date'. The non permanent residents include homeless people, ship crew, boat people, remote*

adalah tuna wisma, awak kapal berbendera Indonesia, penghuni perahu/rumah apung, masyarakat terpencil/terasing, dan pengungsi. Bagi mereka yang mempunyai tempat tinggal tetap dan sedang bepergian ke luar wilayah lebih dari enam bulan, tidak dicacah di tempat tinggalnya, tetapi dicacah di tempat tujuannya. Untuk tahun yang tidak dilaksanakan sensus penduduk, data kependudukan diperoleh dari hasil proyeksi penduduk. Proyeksi penduduk merupakan suatu perhitungan ilmiah yang didasarkan pada asumsi dari komponen-komponen perubahan penduduk, yaitu kelahiran, kematian, dan migrasi. Proyeksi penduduk Indonesia 2010–2035 menggunakan data dasar penduduk hasil SP2010.

area community, and internally displaced persons. Those who had permanent residence and had been travelling away from their home for six months or more were not enumerated in their permanent place, but in the place where they were during the census. For the periods where the population census is not conducted, population projection is done to estimate population during those years. The population projection is an estimate based on the demographic components, such as birth, death, and migration. Indonesia's 2010–2035 population projection used the 2010 Population Census as the base population.The main source of demographic data is population census, which is conducted every ten years.

2. **Penduduk Indonesia** adalah semua orang yang berdomisili di wilayah teritorial Indonesia selama 6 bulan atau lebih dan atau mereka yang berdomisili kurang dari 6 bulan tetapi bertujuan menetap.

2. ***The population of Indonesia*** *are all residents of the entire territory of Indonesia who have stayed for six months or longer, and those who intended to stay more than six months even though their length of stay is less than six months.*

3. **Laju pertumbuhan penduduk** adalah angka yang menunjukkan persentase pertambahan penduduk

3. ***The growth rate of population*** *is the number that show percentage of population growth within a*

dalam jangka waktu tertentu.

specified period.

4. **Kepadatan penduduk** adalah rasio banyaknya penduduk per kilometer persegi.

4. ***Population density*** *is ratio of population per square kilometer.*

5. **Rasio jenis kelamin** adalah perbandingan antara penduduk laki-laki dan penduduk perempuan pada suatu wilayah dan waktu tertentu. Biasanya dinyatakan dengan banyaknya penduduk laki-laki untuk 100 penduduk perempuan.

5. ***Sex ratio*** *is the ratio of males population to females population in a given area and time, usually expressed as the number of males for every 100 females.*

6. **Distribusi penduduk** adalah pola persebaran penduduk di suatu wilayah, baik berdasarkan batas-batas geografis maupun berdasarkan batas-batas administrasi pemerintahan.

6. ***Population distribution*** *is the pattern of population distribution in an area, either by geographic boundaries or by government administrative boundaries.*

7. **Komposisi penduduk** adalah pola persebaran penduduk menurut karakteristiknya, contoh: penduduk menurut kelompok umur, penduduk menurut jenis kelamin

7. ***Population compotition*** *is the pattern of population distribution by its characteristics, example: population by age group, population by sex*

8. **Rumah tangga** adalah seseorang atau sekelompok orang yang mendiami sebagian atau seluruh bangunan fisik/sensus dan biasanya tinggal bersama serta pengelolaan makan dari satu dapur. Yang dimaksud makan dari satu dapur adalah jika pengurusan kebutuhan

8. ***Household*** *is an individual or group of people living in a physical/census building unit or part of it and usually commit on a common provision for food and other essentials of living. Common provision for food means one organising daily needs for all of household members.*

sehari-harinya dikelola bersama-sama menjadi satu.

9. **Anggota rumah tangga** adalah semua orang yang biasanya bertempat tinggal di suatu rumah tangga, baik yang berada di rumah pada waktu pencacahan maupun yang sementara tidak ada.

*9. **Household member** are those who usually lives in a household regardless of their location at the time of enumeration.*

10. **Rata-rata anggota rumah tangga** adalah angka yang menunjukkan rata-rata jumlah anggota rumah tangga per rumah tangga.

*10. **Average household** size is the average number of household members per household.*

11. **Penduduk usia kerja** adalah penduduk yang berumur 15 tahun ke atas.

11. **Working age population** is *persons* of 15 years and over.

12. **Angkatan kerja** adalah penduduk usia kerja (15 tahun ke atas) yang bekerja, punya pekerjaan namun sementara tidak bekerja, dan pengangguran.

*12. **Labor force or economically active** are persons of 15 years and over, who in the previous week were working, temporarily absent from work but having jobs, and unemployment.*

13. **Bekerja** adalah kegiatan ekonomi yang dilakukan oleh seseorang dengan maksud memperoleh atau membantu memperoleh pendapatan atau keuntungan dan lamanya bekerja paling sedikit 1 jam secara terus menerus dalam seminggu yang lalu (termasuk pekerja keluarga tanpa upah yang

*13. **Working** is economic activity conducted by a person and intended to earn income by doing work or helping to do work at least one hour continuously during the reference week (including unpaid family worker/s for any economic activity).*

membantu dalam suatu usaha/kegiatan ekonomi).

14. **Jumlah jam kerja seluruhnya** adalah jumlah jam kerja yang digunakan untuk bekerja (tidak termasuk jam kerja istirahat resmi dan jam kerja yang digunakan untuk hal-hal di luar pekerjaan).

*14. **Total working hours** is the total hours spent by an employee to perform all jobs (excluding the time used for other activities which are not classified as work).*

15. **Lapangan usaha** adalah bidang kegiatan dari pekerjaan/tempat bekerja di mana seseorang bekerja. Klasifikasi lapangan usaha mengikuti Klasifikasi Baku Lapangan Usaha Indonesia (KBLI) dalam 1 digit.

*15. **Industry** is field of a person's activity or establishment. The classification of industries follows the Indonesia Standard Industrial Classification (KBLI) in one digit.*

16. **Status pekerjaan** adalah kedudukan seseorang dalam unit usaha/kegiatan dalam melakukan pekerjaan.

16. ***Employment status** is the status of a person at his place of work or establishment where he was employed.*

17. **Berusaha sendiri tanpa dibantu orang lain** adalah bekerja atau berusaha dengan menanggung risiko secara ekonomis, yaitu dengan tidak kembalinya ongkos produksi yang telah dikeluarkan dalam rangka usahanya tersebut, serta tidak menggunakan pekerja dibayar maupun pekerja tak dibayar, termasuk yang sifat pekerjaannya memerlukan teknologi atau keahlian khusus.

17. ***Own-account worker** is a person who works at his own risk without assisted by paid per mount worker or unpaid worker include technical job or skill job.*

18. **Berusaha dibantu buruh tidak tetap/buruh tidak dibayar** adalah bekerja atau berusaha atas risiko sendiri, dan menggunakan buruh/pekerja tak dibayar dan atau buruh/pekerja tidak tetap.

*18. **Employer assisted by temporary workers/unpaid worker** is a person who works at his own risk and assisted by temporary worker/unpaid worker.*

19. **Berusaha dibantu buruh tetap/buruh dibayar** adalah berusaha atas risiko sendiri dan mempekerjakan paling sedikit satu orang buruh/pekerja tetap yang dibayar.

*19. **Employer assisted by permanent workers/paid workers** is a person who does his business at her/his own risk at least one assisted by paid permanent worker.*

20. **Buruh/karyawan/pegawai** adalah seseorang yang bekerja pada orang lain atau instansi/kantor/ perusahaan secara tetap dengan menerima upah/gaji baik berupa uang maupun barang. Buruh yang tidak mempunyai majikan tetap, tidak digolongkan sebagai buruh/karyawan, tetapi sebagai pekerja bebas. Seseorang dianggap memiliki majikan tetap jika memiliki 1 (satu) majikan (orang/rumah tangga) yang sama dalam sebulan terakhir, khusus pada sektor bangunan batasannya tiga bulan. Apabila majikannya instansi/lembaga, boleh lebih dari satu.

*20. **Employee** is a person who work permanently for other people or institution/office/ company and gains some money/cash or goods as wage/salary. Labor who have no permanent employer is not categorized as a laborer/ worker/employee but casual worker. A laborers in general is considered to have a permanent employer if he has the same employer during the past month, particularly for building construction sector is 3 months. If the employer is an institution, more than 1 (one) employer is allowed.*

21. **Pekerja bebas** adalah seseorang yang bekerja pada orang

*21. **Casual employee** is a person who does not work permanently for*

lain/majikan/institusi yang tidak tetap (lebih dari 1 majikan dalam sebulan terakhir) di usaha pertanian baik berupa usaha rumah tangga maupun bukan usaha rumah tangga, ataupun di nonpertanian atas dasar balas jasa dengan menerima upah atau imbalan baik berupa uang maupun barang, dan baik dengan sistem pembayaran harian maupun borongan

other people/employer/ institution (more than 1 employer during the last 1 month) in agricultural sector, either home industry or not home industry, or in non-agricultural sector based on remuneration paid with money or goods, and based on daily or contact payment system.

22. **Pekerja tak dibayar** adalah seseorang yang bekerja membantu usaha untuk memperoleh penghasilan/keuntungan yang dilakukan oleh salah seorang anggota rumah tangga atau bukan anggota rumah tangga tanpa mendapat upah/gaji baik berupa uang maupun barang.

*22. **Unpaid worker** is a person who intended to work without pa,y either with money or good, in an establishment run by other members of the family, relative or neighbour.*

ULASAN

Kependudukan

Penduduk Kabupaten Kebumen berdasarkan proyeksi penduduk tahun 2018 sebanyak 1.195.092 jiwa yang terdiri atas 595.003 jiwa penduduk laki-laki dan 600.089 jiwa penduduk perempuan. Dibandingkan dengan proyeksi jumlah penduduk tahun 2017, penduduk Kabupaten Kebumen mengalami pertumbuhan sebesar 0,26 persen. Sementara itu besarnya angka rasio jenis kelamin tahun 2018 penduduk laki-laki terhadap penduduk perempuan sebesar 99,15.

Kepadatan penduduk di Kabupaten Kebumen tahun 2018 mencapai 933 jiwa/km^2.

Ketenagakerjaan

Jumlah Penduduk usia 15 tahun ke atas di Kabupaten Kebumen pada Agustus 2018 adalah 894.326 orang, dengan jumlah Angkatan Kerja yaitu 586.034 orang. Tingkat Partisipasi Angkatan Kerja pada Agustus 2018 sebesar 65,53 persen dan Tingkat Pengangguran Terbuka sebesar 5,52 persen.

DESCRIPTION

Population

Kebumen population based population projections for 2018 were 1,195,092 people consisting of 595,003 inhabitants of the male and 600,089 female population people. This compares with a total Bireuen Population in 2017, the Population growth of Kebumen are 0.26 percent. While the magnitude of the sex ratio in 2018 the male population towards the female population are 99.15.

Population density of Kebumen District in 2018 reached 933 people/km^2.

Employment

The number of population aged 15 years and over in Kebumen Regency in August 2018 was 894,326 people, with a total Workforce of 586,034 people. Economically Active Participation Rate in August 2018 is 65.53 percent and the Unemployment Rate is 5.52 percent..

3.1 KEPENDUDUKAN/*POPULATION*

Tabel 3.1.1 Penduduk, Laju Pertumbuhan Penduduk Menurut Kecamatan 2010 dan 2018
Table Population, Population Growth Rate by Sub District, 2010 and 2018

	Kecamatan *Sub District*	Penduduk *Population*			Laju Pertumbuhan Penduduk *Population Growth Rate (%)*	
		2010	2017	2018	2010 – 2018	2017 – 2018
	(1)	(2)	(3)	(4)	(5)	(6)
1	Ayah	54 072	56 593	56 901	5,25	0,54
2	Buayan	53 550	54 518	54 599	1,97	0,15
3	Puring	52 070	53 334	53 458	2,68	0,23
4	Petanahan	52 044	54 111	54 352	4,45	0,45
5	Klirong	53 532	54 857	54 989	2,74	0,24
6	Buluspesantren	51 613	53 194	53 366	3,41	0,32
7	Ambal	54 134	55 083	55 161	1,91	0,14
8	Mirit	43 435	44 196	44 258	1,91	0,14
9	Bonorowo	18 323	18 639	18 665	1,91	0,14
10	Prembun	26 031	26 482	26 520	1,91	0,14
11	Padureso	13 173	13 398	13 417	1,91	0,14
12	Kutowinangun	41 688	42 417	42 477	1,91	0,14
13	Alian	53 429	54 364	54 440	1,91	0,14
14	Poncowarno	14 748	15 007	15 029	1,97	0,15
15	Kebumen	119 058	123 567	124 090	4,23	0,42
16	Pejagoan	47 359	49 937	50 263	6,15	0,65
17	Sruweng	52 832	53 758	53 833	1,91	0,14
18	Adimulyo	33 729	34 438	34 503	2,32	0,19
19	Kuwarasan	43 474	45 429	45 666	5,06	0,52
20	Rowokele	41 836	42 566	42 626	1,91	0,14
21	Sempor	58 512	59 538	59 622	1,91	0,14
22	Gombong	46 810	47 629	47 694	1,91	0,14
23	Karanganyar	33 607	34 299	34 363	2,28	0,19
24	Karanggayam	47 877	48 715	48 783	1,91	0,14
25	Sadang	17 933	18 241	18 267	1,91	0,14
26	Karangsambung	37 051	37 697	37 750	1,91	0,14
	Kebumen	1 161 920	1 192 007	1 195 092	2,87	0,26

Sumber/Source: Proyeksi Penduduk Indonesia 2010–2035/Indonesia Population Projection 2010–2035

Tabel 3.1.2 Distribusi Persentase Penduduk dan Kepadatan Penduduk Menurut Kecamatan 2010 dan 2018
Table Percentage Distribution of Populatio and Population Density by Sub District , 2010 and 2018

Kecamatan *Sub District*		Persentase Penduduk *Percentage of Total Population*		Kepadatan Penduduk per km^2 *Population Density per sq.km*	
		2010	2018	2010	2018
(1)		(2)	(3)	(4)	(5)
1	Ayah	4,65	4,76	708	745
2	Buayan	4,61	4,57	783	798
3	Puring	4,48	4,47	840	863
4	Petanahan	4,48	4,55	1 161	1 212
5	Klirong	4,61	4,60	1 238	1 271
6	Buluspesantren	4,44	4,47	1 058	1 094
7	Ambal	4,66	4,62	867	884
8	Mirit	3,74	3,70	830	845
9	Bonorowo	1,58	1,56	876	893
10	Prembun	2,24	2,22	1 134	1 155
11	Padureso	1,13	1,12	455	463
12	Kutowinangun	3,59	3,55	1 236	1 259
13	Alian	4,60	4,56	925	943
14	Poncowarno	1,27	1,26	539	549
15	Kebumen	10,25	10,38	2 832	2 952
16	Pejagoan	4,08	4,21	1 370	1 454
17	Sruweng	4,55	4,50	1 210	1 232
18	Adimulyo	2,90	2,89	777	794
19	Kuwarasan	3,74	3,82	1 285	1 349
20	Rowokele	3,60	3,57	778	792
21	Sempor	5,04	4,99	584	595
22	Gombong	4,03	3,99	2 403	2 448
23	Karanganyar	2,89	2,88	1 070	1 094
24	Karanggayam	4,12	4,08	438	446
25	Sadang	1,54	1,53	331	337
26	Karangsambung	3,19	3,16	569	579
	Kebumen	100,00	100,00	907	933

Sumber/*Source*: Proyeksi Penduduk Indonesia 2010–2035/*Indonesia Population Projection 2010–2035*

Tabel 3.1.3 Penduduk Menurut Jenis Kelamin dan Rasio Jenis Kelamin Menurut Kecamatan 2010 dan 2018
Table Population by Sex and Sex Ratio by Sub District , 2010 and 2018

	Kecamatan *Sub District*	2010		
		Laki-laki *Male*	Perempuan *Female*	Sex Rasio *Sex Ratio*
	(1)	(2)	(3)	(4)
1	Ayah	27 176	26 896	101,04
2	Buayan	26 664	26 886	99,17
3	Puring	26 238	25 832	101,57
4	Petanahan	26 254	25 790	101,80
5	Klirong	26 846	26 686	100,60
6	Buluspesantren	25 847	25 766	100,31
7	Ambal	27 270	26 864	101,51
8	Mirit	21 929	21 506	101,97
9	Bonorowo	9 098	9 225	98,62
10	Prembun	12 777	13 254	96,40
11	Padureso	6 496	6 677	97,29
12	Kutowinangun	20 383	21 305	95,67
13	Alian	26 641	26 788	99,45
14	Poncowarno	7 175	7 573	94,74
15	Kebumen	59 324	59 734	99,31
16	Pejagoan	23 768	23 591	100,75
17	Sruweng	26 100	26 732	97,64
18	Adimulyo	16 460	17 269	95,32
19	Kuwarasan	21 613	21 861	98,87
20	Rowokele	20 676	21 160	97,71
21	Sempor	28 839	29 673	97,19
22	Gombong	22 844	23 966	95,32
23	Karanganyar	16 488	17 119	96,31
24	Karanggayam	24 203	23 674	102,23
25	Sadang	9 135	8 798	103,83
26	Karangsambung	18 430	18 621	98,97
	Kebumen	578 674	583 246	99.,22

Sumber/*Source*: Proyeksi Penduduk Indonesia 2010–2035/*Indonesia Population Projection 2010–2035*

Lanjutan Tabel/Continued Table 3.1.3

Kecamatan *Sub District*		2018		
		Laki-laki *Male*	Perempuan *Female*	Sex Rasio *Sex Ratio*
(1)		(2)	(3)	(4)
1	Ayah	28 588	28 313	100,97
2	Buayan	27 177	27 422	99,11
3	Puring	26 928	26 530	101,50
4	Petanahan	27 409	26 943	101,73
5	Klirong	27 567	27 422	100,53
6	Buluspesantren	26 715	26 651	100,24
7	Ambal	27 778	27 383	101,44
8	Mirit	22 337	21 921	101,90
9	Bonorowo	9 263	9 402	98,52
10	Prembun	13 011	13 509	96,31
11	Padureso	6 612	6 805	97,16
12	Kutowinangun	20 760	21 717	95,59
13	Alian	27 136	27 304	99,38
14	Poncowarno	7 308	7 721	94,65
15	Kebumen	61 810	62 280	99,25
16	Pejagoan	25 217	25 046	100,68
17	Sruweng	26 585	27 248	97,57
18	Adimulyo	16 831	17 672	95,24
19	Kuwarasan	22 694	22 972	98,79
20	Rowokele	21 059	21 567	97,64
21	Sempor	29 376	30 246	97,12
22	Gombong	23 267	24 427	95,25
23	Karanganyar	16 852	17 511	96,24
24	Karanggayam	24 652	24 131	102,16
25	Sadang	9 301	8 966	103,74
26	Karangsambung	18 770	18 980	98,89
	Kebumen	595 003	600 089	99,15

Sumber/*Source*: Proyeksi Penduduk Indonesia 2010–2035/*Indonesia Population Projection 2010–2035*

Tabel 3.1.4 Jumlah Penduduk Menurut Kelompok Umur dan Jenis Kelamin, 2018
***Table Population by Age Group and Sex*, 2018**

Kecamatan *Sub District*	Laki-laki *Male*	Perempuan *Female*	Jumlah *Total*
(1)	(2)	(3)	(4)
0-4	48 647	45 686	94 333
5-9	52 477	48 937	101 414
10-14	56 121	52 951	109 072
15-19	52 289	44 185	96 474
20-24	37 181	35 403	72 584
25-29	33 110	34 289	67 399
30-34	33 623	36 105	69 728
35-39	37 858	40 843	78 701
40-44	40 578	43 113	83 691
45-49	41 444	44 133	85 577
50-54	38 636	42 605	81 241
55-59	34 782	36 775	71 557
60-64	28 876	28 643	57 519
65-69	21 203	21 358	42 561
70-74	15 145	17 333	32 478
75+	21 498	26 180	47 678
Total	593 468	598 539	1 192 007

Sumber/*Source*: Proyeksi Penduduk Indonesia 2010–2035/*Indonesia Population Projection 2010–2035*

Tabel 3.1.5 Rumah Tangga dan Rata-rata Banyaknya Anggota Rumah Tangga Menurut Kecamatan, 2010 dan 2018
Table Number of Households and Average Household Size by Sub District, 2010 and 2018

Kecamatan *Sub District*		Rumah Tangga Household		Rata-rata Banyaknya Anggota Rumah Tangga *Average Household Size*	
		2010	2018	2010	2018
(1)		(2)	(3)	(4)	(5)
1	Ayah	14 914	16 101	4	4
2	Buayan	14 308	14 668	4	4
3	Puring	14 327	14 837	4	4
4	Petanahan	14 585	15 558	4	3
5	Klirong	14 521	15 054	4	4
6	Buluspesantren	13 821	14 490	4	4
7	Ambal	14 588	14 938	4	4
8	Mirit	11 756	12 019	4	4
9	Bonorowo	5 262	5 389	3	3
10	Prembun	7 312	7 486	4	4
11	Padureso	3 774	3 862	3	3
12	Kutowinangun	11 237	11 503	4	4
13	Alian	13 828	14 133	4	4
14	Poncowarno	3 997	4 092	4	4
15	Kebumen	30 369	32 303	4	4
16	Pejagoan	11 872	13 016	4	4
17	Sruweng	13 929	14 234	4	4
18	Adimulyo	9 873	10 165	3	3
19	Kuwarasan	11 778	12 675	4	4
20	Rowokele	11 405	11 669	4	4
21	Sempor	15 198	15 559	4	4
22	Gombong	12 752	13 057	4	4
23	Karanganyar	9 340	9 617	4	4
24	Karanggayam	12 520	12 797	4	4
25	Sadang	4 839	4 946	4	4
26	Karangsambung	10 049	10 279	4	4
	Kebumen	312 154	324 447	4	4

Sumber/*Source*: Proyeksi Penduduk Indonesia 2010–2035/*Indonesia Population Projection 2010–2035*

3.2 KETENAGAKERJAAN/*EMPLOYMENT*

Tabel 3.2.1 **Jumlah Penduduk Berumur 15 Tahun Keatas Menurut Jenis Kegiatan Selama Seminggu yang Lalu di Kabupaten Kebumen, 2018**
Table ***Population Aged 15 Years and Over by Type of Activity During The Previous Week in Kebumen Regency, 2018***

Kegiatan Utama *Main Activity*	Laki-laki *Male*	Perempuan *Female*	Jumlah *Total*
(1)	(2)	(3)	(4)
Angkatan Kerja / *Economically Active*	348 821	237 213	586 034
Bekerja/*Working*	327 163	226 514	553 677
Pengangguran Terbuka/*Unemployment*	21 658	10 699	32 357
Bukan Angkatan Kerja / *Economically Inactive*	90 951	217 341	308 292
Sekolah/*Attending School*	35 976	35 262	71 238
Mengurus Rumah Tangga/*Housekeeping*	28 579	167 193	195 772
Lainnya/Others	26 396	14 886	41 282
Jumlah / *Total*	439 772	454 554	894 326
Tingkat Kesempatan Kerja (TKK)	93,79	95,49	94,48
Tingkat Pengangguran (TPT) *Unemployment Rate*	6,21	4,51	5,52
Tingkat Partisipasi Angkatan Kerja (TPAK) *Economically Active Participation Rate*	79,32	52,19	65,53

Sumber/*Source*: Survei Angkatan Kerja Nasional Agustus/ *August National Labor Force Survey*

Tabel 3.2.2 Penduduk 15 Tahun Ke Atas Yang Bekerja Seminggu Yang Lalu Menurut Pendididkan Tertinggi Yang Ditamatkan, Agustus 2018
Table Population 15 Years of Age and Over who Worked During The Previous Week by According to the Highest Education That Was Completed, August 2018

Pendidikan Tertinggi yang Ditamatkan *Educational Attainment*	Laki-laki *Male*	Perempuan *Female*	Jumlah *Total*
(1)	(2)	(3)	(4)
≤ SD / MI *≤ Primary School*	155 036	116 822	271 858
SMP / MTs *Junior High School*	67 590	42 966	110 556
SMA / MA *Senior High School*	27 541	16 771	44 312
SMK Vacational Senior High School	57 574	22 920	80 494
Diploma I / II / III Diploma I / II / III	5 414	4 967	10 381
Universitas *University*	14 008	22 068	36 076
Jumlah/*Total*	327 163	226 514	553 677

Sumber/*Source*: Survei Angkatan Kerja Nasional Agustus/ *August National Labor Force Survey*

Tabel 3.2.3 Penduduk Berumur 15 Tahun Ke Atas yang Bekerja Selama Seminggu yang Lalu Menurut Status Pekerjaan Utama dan Jenis Kelamin, Agustus 2018
Table Population 15 Years of Age and Over who Worked During The Previous Week by Main Employment Status and Sex, August 2018

Pendidikan Tertinggi yang Ditamatkan *Educational Attainment*	Laki-laki *Male*	Perempuan *Female*	Jumlah *Total*
(1)	(2)	(3)	(4)
Berusaha sendiri *Own account worker*	59 587	53 186	112 773
Berusaha dibantu buruh tidak tetap/pekerja keluarga/tidak dibayar *Employer assisted by temporary worker/unpaid worker*	75 552	38 925	114 477
Berusaha dibantu buruh tetap/dibayar *Employer assisted by permanent worker/paid worker*	19 144	4 998	24 142
Buruh/karyawan/pegawai *Employee*	79 794	61 029	140 823
Pekerja bebas di pertanian *Casual agricultural worker*	12 219	4 136	16 355
Pekerja bebas di nonpertanian *Casual non-agricultural worker*	57 133	13 715	70 848
Pekerja keluarga/tidak dibayar *Family worker*	23 734	50 525	74 259
Jumlah/*Total*	327 163	226 514	553 677

Sumber/*Source*: Survei Angkatan Kerja Nasional Agustus/ *August National Labor Force Survey*

Tabel 3.2.4 Jumlah Penduduk Berumur 15 Tahun Ke Atas yang Bekerja Selama Seminggu yang Lalu Menurut Lapangan Pekerjaan Utama dan Jenis Kelamin di Kabupaten Kebumen, 2018
Table Population Aged 15 Years and Over Who Worked During the Previous Week by Main Industry and Sex in Kebumen Regency, 2018

Pendidikan Tertinggi yang Ditamatkan *Educational Attainment*	Laki-laki *Male*	Perempuan *Female*	Jumlah *Total*
(1)	(2)	(3)	(4)
A Pertanian, Kehutanan dan Perikanan	91 395	40 530	131 925
B Pertambangan dan Penggalian	4 495	943	5 438
C Industri Pengolahan	58 438	67 177	125 615
D Pengadaan Listrik dan Gas	-	-	-
E Pengadaan Air, Pengelolaan Sampah, Limbah, dan Daur Ulang	1 136	-	1 136
F Konstruksi	54 258	313	54 571
G Perdag Besar & Eceran; Reparasi & Perawatan Mobil & Sepeda	51 324	52 961	104 285
H Transportasi dan Pergudangan	10 704	-	10 704
I Penyediaan Akomodasi dan Makan Minum	11 726	16 518	28 244
J Informasi dan Komunikasi	760	306	1 066
K Jasa Keuangan dan Asuransi	3 961	2 076	6 037
L Real Estat	-	-	-
M,N Jasa Perusahaan	1 218	1 902	3 120
O Admn Pemerintahan, Pertahanan & Jaminan Sosial Wajib	15 825	5 258	21 083
P Jasa Pendidikan	14 364	21 014	35 378
Q Jasa Kesehatan dan Kegiatan Sosial	837	4 126	4 963
R,S,T,U Jasa Lainnya	6 722	13 390	20 112
Jumlah/*Total*	327 163	226 514	553 677

Sumber/*Source*: Survei Angkatan Kerja Nasional Agustus/ *August National Labor Force Survey*

Tabel 3.2.5 Jumlah Pencari Kerja Terdaftar Menurut Tingkat Pendidikan Tertinggi yang Ditamatkan, 2018
Table Number of Registered Job Applicants by Educational Attainment, 2018

Pendidikan Tertinggi yang Ditamatkan *Educational Attainment*	Tingkat Pendidikan yang Ditamatkan Educational Attainment					
	SD	SLTP	SLTA	D I/II/III	S1	Jumlah *Total*
(1)	(2)	(3)	(4)	(5)	(6)	(7)
Terdaftar pada tahun ini Listed this year	349	978	14 542	865	1 174	17 908
Ditempatkan pada tahun ini Placed this year	330	895	3 474	22	17	4 738
Belum ditempatkan sampai akhir tahun ini Yet placed this year	19	83	11 068	843	1 157	13 170

Sumber/*Source*: Dinas Tenaga Kerja, Transmigrasi dan Sosial Kabupaten Kebumen/*Labor, Transmigration and Social Service of Kebume Regency*

Sosial
Social

4

Tahun Pelajaran
2018/2019

690 TK/RA
911 SD/MI
207 SMP/MTs
117 SMA/MA/SMK

11 Rumah Sakit
35 Puskesmas
16 Klinik

PENJELASAN TEKNIS

1. **Tidak/belum pernah sekolah** adalah mereka yang tidak pernah atau belum pernah terdaftar dan tidak pernah atau belum pernah aktif mengikuti pendidikan di suatu jenjang pendidikan formal. Termasuk juga yang tamat/belum tamat taman kanak-kanak tetapi tidak melanjutkan ke sekolah dasar.

2. **Masih bersekolah** adalah mereka yang terdaftar dan aktif mengikuti pendidikan formal dan nonformal (Paket A, B, atau C), baik pendidikan dasar, menengah maupun pendidikan tinggi. Bagi mahasiswa yang sedang cuti dianggap masih bersekolah.

3. **Tidak bersekolah lagi** adalah mereka yang pernah terdaftar dan aktif mengikuti pendidikan di suatu jenjang pendidikan formal dan nonformal (Paket A, B, atau C), tetapi pada saat pencacahan tidak lagi terdaftar dan tidak aktif mengikuti pendidikan.

4. **Tamat sekolah** adalah menyelesaikan pelajaran yang ditandai dengan lulus ujian akhir pada kelas atau tingkat terakhir

TECHNICAL NOTES

1. ***Not/never attending school*** *is someone who has never attended or never been registered in a formal education, such as primary, secondary, and tertiary education. Those who just completed kindergarten are considered as never attended school.*

2. ***Attending school*** *is someone who is currently attending primary, secondary, or tertiary education, including package A, package B, or package C. College student who postpones his/her study is considered as attending school.*

3. ***Not attending school anymore*** *is someone who had enrolled and participated in formal and non-formal education in the past including package A, package B, or package C, but currently does not attend school.*

4. ***Completed particular level of education*** *is someone who has completed particular level of education in private or public*

suatu jenjang pendidikan di sekolah negeri maupun swasta dengan mendapatkan tanda tamat belajar/ijazah. Seseorang yang belum mengikuti pelajaran pada kelas tertinggi tetapi telah mengikuti ujian akhir dan lulus dianggap tamat sekolah.

school and accepting graduation certificate. Someone who has never attended the highest grade but passed the final exam is considered as completed particular level of education.

5. **Imunisasi** adalah memasukkan kuman atau racun penyakit tertentu yang sudah dilemahkan (vaksin) ke dalam tubuh dengan cara disuntik atau diminum (diteteskan dalam mulut) dengan maksud agar terjadi kekebalan tubuh terhadap penyakit tersebut.

5. ***Immunization*** *is putting enervated microbe of a certain disease into human body by injection or drinking (dropping into mouth) to make the body immune to that disease.*

6. **BCG (Bacillus Calmette Guerin)** merupakan vaksinasi untuk mencegah penyakit TBC, diberikan pada bayi baru lahir atau anak, dengan suntikan pada kulit pangkal lengan atas. Bekas suntikan kemudian akan membentuk tonjolan kecil jaringan parut pada kulit lengan atas. Suntikan BCG diberikan kepada anak sebanyak 1 kali.

6. ***BCG (Bacillus Calmette Guerin)*** *is a vaccine to prevent TBC disease, given to newborns or children, by injection at the base of the skin of the upper arm. Injection site will form little bumps of scar tissue in the skin of the upper arm. BCG injections given to children 1 times.*

7. **DPT (Difteri, Pertusis, Tetanus)** merupakan vaksin untuk mencegah penyakit Difteri, Pertusis, dan Tetanus yang diberikan pada bayi

7. ***DPT (Diphtheria, Pertussis, Tetanus)*** *is a vaccine to prevent the diphtheria, pertussis, and tetanus disease, given to infants*

berumur 3 bulan ke atas, dengan suntikan pada paha, diulang 1 bulan dan 2 bulan kemudian, sehingga suntikan imunisasi DPT lengkap pada balita berjumlah 3 kali (kadang-kadang selang waktu antar suntikan bisa lebih dari 1 bulan).

aged 3 months and above, with a shot in the thigh, repeated one month and two months later, so that the complete DPT immunization shots at toddler totaling 3 times (sometimes the time interval between injections can be more than 1 month).

8. Untuk mengukur kemiskinan, BPS menggunakan konsep kemampuan memenuhi kebutuhan dasar (*basic needs approach*). Dengan pendekatan ini, kemiskinan dipandang sebagai ketidakmampuan dari sisi ekonomi untuk memenuhi kebutuhan dasar makanan dan bukan makanan yang diukur dari sisi pengeluaran. Metode yang digunakan adalah menghitung Garis Kemiskinan (GK), yang terdiri dari dua komponen yaitu Garis Kemiskinan Makanan (GKM) dan Garis Kemiskinan Non-Makanan (GKNM). Penghitungan Garis Kemiskinan dilakukan secara terpisah untuk daerah perkotaan dan perdesaan.

8. To measure poverty, BPS-Statistics Indonesia has used the concept of basic needs approach. Therefore, poverty is viewed as economic inability to fulfill food and non-food basic needs which are measured by consumption/expenditure. The method used is calculating poverty line, which consists of two components that are Food Poverty Line (FPL) and Non-Food Poverty Line (NFPL). The poverty line was calculated separately for urban and rural areas.

9. **Penduduk miskin** adalah penduduk yang memiliki rata-rata pengeluaran per kapita per bulan di bawah Garis Kemiskinan.

9. A person whose expenditure per capita per month is below the poverty line is considered to be poor.

10. **Garis Kemiskinan Makanan (GKM)** merupakan nilai pengeluaran kebutuhan minimum makanan yang disetarakan dengan 2.100 kkalori per kapita per hari. Garis Kemiskinan Non-Makanan (GKNM) adalah kebutuhan minimum untuk perumahan, sandang, pendidikan, kesehatan, dan kebutuhan dasar lainnya.

10. ***The Food Poverty Line*** *refers to the daily minimum requirement of 2,100 kcal per capita per day. The Non-Food Poverty Line refers to the minimum requirement for household necessities for clothing, education, health, and other basic individual needs.*

ULASAN

Pendidikan

Jumlah Sekolah di Kabupaten Kebumen menurut Dinas Pendidikan Kabupaten Kebumen dan Kantor Kemenag Kabupaten Kebumen adalah Tanan Kanak-kanak (TK/RA) sebanyak 690 sekolah, Sekolah Dasar (SD/MI) sebanyak 911 sekolah, Sekolah Menengah Pertama (SMP/MTs) sebanyak 207 sekolah dan Sekolah Menengah Atas (SMA/MA/SMK) sebanyak 117 sekolah.

Jumlah Murid dan Guru SD/MI adalah 128.573 siswa dan 7.331 guru, SMP/MTs sebanyak 60.680 siswa dan 3.932 guru, SMA/SMK tahun pelajaran 2016/2017 sebanyak 49.579 siswa dan 2.554 guru dan MA 5.656 siswa dan 517 guru.

Kesehatan

Upaya pemerintah diantaranya menyediakan fasilitas kesehatan seperti rumah sakit, puskesmas, dan puskesmas pembantu. Jumlah rumah sakit pada tahun 2018 sebanyak 11 unit, jumlah puskesmas (perawatan/non perawatan) sebanyak 35 unit, Posyandu sebanyak 2.155 unit.

DESCRIPTION

Education

Number of schools in Kebumen according to the Education Service of Kebumen Regency and Religion Ministry of Kebumen Regency is the Kinderganten (TK/RA) as many as 690 schools, Elementary School (SD/MI) as many as 911 schools, Junior High Schools (SMP/MTs) as many as 204 schools and Senior High School (SMA/MA/SMK) as many as 117 schools.

Number of Students and Teachers Elementary School was 128,573 students and 7,331 teachers, Junior High School as many as 60,680 students and 3,932 teachers, Senior High School(SMA/SMK) as many as 49,579 students and 2,554 teachers and MA 5,656 students and 517 teachers.

Health

Including the government's efforts to provide health facilities such as hospitals, public health centers and auxiliary of public health centers. The number of hospitals in the year 2018 as many as 11 unit, the number of public health centers (treatment/non-treatment) as many as 35 units, Maternal & Child Health Center as many as 2,155 units.

Agama

Pada tahun 2018 jumlah sarana dan prasarana peribadatan di Kabupaten Kebumen tercatat jumlah masjid sebanyak 1.584 unit, musholla sebanyak 3.896 unit, gereja sebanyak 58 unit, pura sebanyak 17 unit, vihara sebanyak 1 unit dan klenteng sebanyak 2 unit.

Religion

In 2018 the number of facilities and infrastructure worship in Kebumen recorded mosques as many as 1,584 units, musholla as many as 3,896 units, churches as many as 58 units, Buddhist monastery as many as 1 units, Temple as many as 17 unit and pagoda 2 units.

Kriminalitas

Jumlah tidak pidana di Kabupaten Kebumen pada tahun 2017 yang dilaporkan di Kepolisian Resort Kebumen adalah 264 kasus sedangkan yang diselesaikan sebanyak 208 kasus.

Crime

The number of criminals in Kebumen Regency in 2017 reported at Kebumen Resort Police was 264 cases while 208 cases were resolved.

4.1 PENDIDIKAN/EDUCATION

Tabel 4.1.1 **Jumlah Sekolah, Guru, dan Murid Taman Kanak-Kanak (TK) di Bawah Kementerian Pendidikan dan Kebudayaan Menurut Kecamatan, 2017/2018 – 2018/2019**
Table ***Number of Schools, Teachers, and Pupils in Kindergarten Under The Ministry of Education and Culture by Sub District, 2017/2018 – 2018/2019***

Kecamatan *Sub District*		Sekolah/*Schools*					
		Negeri/*Public*		Swasta/*Private*		Jumlah/*Total*	
		2017/2018	2018/2019	2017/2018	2018/2019	2017/2018	2018/2019
	(1)	(2)	(3)	(4)	(5)	(6)	(7)
1	Ayah	-	-	20	20	20	20
2	Buayan	-	-	27	27	27	27
3	Puring	-	-	31	31	31	31
4	Petanahan	-	-	27	27	27	27
5	Klirong	-	-	28	28	28	28
6	Buluspesantren	-	-	21	22	21	22
7	Ambal	-	-	31	31	31	31
8	Mirit	-	-	26	26	26	26
9	Bonorowo	-	-	14	14	14	14
10	Prembun	-	-	18	18	18	18
11	Padureso	-	-	13	13	13	13
12	Kutowinangun	-	-	21	21	21	21
13	Alian	-	-	23	23	23	23
14	Poncowarno	-	-	10	10	10	10
15	Kebumen	1	1	46	46	47	47
16	Pejagoan	-	-	20	20	20	20
17	Sruweng	-	-	23	23	23	23
18	Adimulyo	-	-	26	26	26	26
19	Kuwarasan	1	1	25	25	26	26
20	Rowokele	-	-	18	18	18	18
21	Sempor	-	-	25	25	25	25
22	Gombong	-	-	22	22	22	22
23	Karanganyar	-	-	22	22	22	22
24	Karanggayam	-	-	21	21	21	21
25	Sadang	-	-	12	12	12	12
26	Karangsambung	-	-	15	15	15	15
	Kebumen	2	2	585	586	587	588

Sumber/*Source*: Dinas Pendidikan Kabupaten Kebumen/*Educational Service of Kebumen Regency*

Lanjutan Tabel/*Continued Table 4.1.1*

	Kecamatan *Sub District*	Guru/*Teachers*					
		Negeri/*Public*		Swasta/*Private*		Jumlah/*Total*	
		2017/2018	2018/2019	2017/2018	2018/2019	2017/2018	2018/2019
	(1)	(8)	(9)	(10)	(11)	(12)	(13)
1	Ayah	-	-	45	58	45	58
2	Buayan	-	-	41	63	41	63
3	Puring	-	-	66	86	66	86
4	Petanahan	-	-	53	74	53	74
5	Klirong	-	-	50	74	50	74
6	Buluspesantren	-	-	47	56	47	56
7	Ambal	-	-	46	73	46	73
8	Mirit	-	-	46	62	46	62
9	Bonorowo	-	-	25	39	25	39
10	Prembun	-	-	33	44	33	44
11	Padureso	-	-	15	26	15	26
12	Kutowinangun	-	-	48	67	48	67
13	Alian	-	-	36	58	36	58
14	Poncowarno	-	-	13	21	13	21
15	Kebumen	10	10	152	193	162	203
16	Pejagoan	-	-	41	57	41	57
17	Sruweng	-	-	40	46	40	46
18	Adimulyo	-	-	32	52	32	52
19	Kuwarasan	8	8	39	62	47	70
20	Rowokele	-	-	22	36	22	36
21	Sempor	-	-	82	96	82	96
22	Gombong	-	-	54	70	54	70
23	Karanganyar	-	-	42	60	42	60
24	Karanggayam	-	-	32	47	32	47
25	Sadang	-	-	19	23	19	23
26	Karangsambung	-	-	24	35	24	35
	Kebumen	18	18	1 143	1 578	1 161	1 596

Sumber/*Source*: Dinas Pendidikan Kabupaten Kebumen/*Educational Service of Kebumen Regency*

Lanjutan Tabel/*Continued Table 4.1.1*

Kecamatan *Sub District*		Murid/*Students*					
		Negeri/*Public*		Swasta/*Private*		Jumlah/*Total*	
		2017/2018	2018/2019	2017/2018	2018/2019	2017/2018	2018/2019
	(1)	(14)	(15)	(16)	(17)	(18)	(19)
1	Ayah	-	-	725	657	725	657
2	Buayan	-	-	946	883	946	883
3	Puring	-	-	972	938	972	938
4	Petanahan	-	-	955	854	955	854
5	Klirong	-	-	971	883	971	883
6	Buluspesantren	-	-	845	733	845	733
7	Ambal	-	-	1 034	928	1 034	928
8	Mirit	-	-	707	678	707	678
9	Bonorowo	-	-	308	330	308	330
10	Prembun	-	-	485	440	485	440
11	Padureso	-	-	274	280	274	280
12	Kutowinangun	-	-	749	691	749	691
13	Alian	-	-	847	793	847	793
14	Poncowarno	-	-	289	237	289	237
15	Kebumen	114	114	2 474	2387	2 588	2 501
16	Pejagoan	-	-	873	782	873	782
17	Sruweng	-	-	635	543	635	543
18	Adimulyo	-	-	592	564	592	564
19	Kuwarasan	94	94	738	664	832	758
20	Rowokele	-	-	417	439	417	439
21	Sempor	-	-	1 176	1051	1 176	1 051
22	Gombong	-	-	1 149	1115	1 149	1 115
23	Karanganyar	-	-	674	651	674	651
24	Karanggayam	-	-	646	612	646	612
25	Sadang	-	-	310	270	310	270
26	Karangsambung	-	-	573	499	573	499
	Kebumen			20 572	18 902	20 572	19 110

Sumber/*Source*: Dinas Pendidikan Kabupaten Kebumen/*Educational Service of Kebumen Regency*

Tabel 4.1.2 Jumlah Sekolah, Guru, dan Murid Raudatul Athfal (RA) di Bawah Kementerian Agama Menurut Kecamatan, 2017/2018 – 2018/2019
Table Number of Schools, Teachers, and Pupils in Raudatul Athfal (RA) Under The Ministry of Religious Affairs by Sub District, 2017/2018 – 2018/2019

Kecamatan *Sub District*		Sekolah/*Schools*					
		Negeri/*Public*		Swasta/*Private*		Jumlah/*Total*	
		2017/2018	2018/2019	2017/2018	2018/2019	2017/2018	2018/2019
(1)		(2)	(3)	(4)	(5)	(6)	(7)
1	Ayah	-	-	12	12	12	12
2	Buayan	-	-	3	3	3	3
3	Puring	-	-	2	2	2	2
4	Petanahan	-	-	5	5	5	5
5	Klirong	-	-	4	4	4	4
6	Buluspesantren	-	-	8	8	8	8
7	Ambal	-	-	5	5	5	5
8	Mirit	-	-	5	5	5	5
9	Bonorowo	-	-	2	2	2	2
10	Prembun	-	-	-	-	-	-
11	Padureso	-	-	1	1	1	1
12	Kutowinangun	-	-	4	4	4	4
13	Alian	-	-	8	8	8	8
14	Poncowarno	-	-	-	-	-	-
15	Kebumen	-	-	13	13	13	13
16	Pejagoan	-	-	4	4	4	4
17	Sruweng	-	-	8	8	8	8
18	Adimulyo	-	-	-	-	-	-
19	Kuwarasan	-	-	6	6	6	6
20	Rowokele	-	-	6	6	6	6
21	Sempor	-	-	-	-	-	-
22	Gombong	-	-	4	4	4	4
23	Karanganyar	-	-	-	-	-	-
24	Karanggayam	-	-	-	-	-	-
25	Sadang	-	-	-	-	-	-
26	Karangsambung	-	-	2	2	2	2
	Kebumen	-	-	102	102	102	102

Sumber/*Source*: Kementrian Agama Kabupaten Kebumen/*Religion Ministry of Kebumen Regency*

Lanjutan Tabel/*Continued Table 4.1.2*

Kecamatan *Sub District*		Guru/*Teachers*					
		Negeri/*Public*		Swasta/*Private*		Jumlah/*Total*	
		2017/2018	2018/2019	2017/2018	2018/2019	2017/2018	2018/2019
	(1)	(8)	(9)	(10)	(11)	(12)	(13)
1	Ayah	-	-	35	34	35	34
2	Buayan	-	-	5	5	5	5
3	Puring	-	-	3	3	3	3
4	Petanahan	-	-	24	15	24	15
5	Klirong	-	-	10	10	10	10
6	Buluspesantren	-	-	26	28	26	28
7	Ambal	-	-	19	18	19	18
8	Mirit	-	-	13	11	13	11
9	Bonorowo	-	-	4	4	4	4
10	Prembun	-	-	-	-	-	-
11	Padureso	-	-	2	1	2	1
12	Kutowinangun	-	-	8	10	8	10
13	Alian	-	-	21	21	21	21
14	Poncowarno	-	-	-	-	-	-
15	Kebumen	-	-	51	46	51	46
16	Pejagoan	-	-	12	9	12	9
17	Sruweng	-	-	23	20	23	20
18	Adimulyo	-	-	-	-	-	-
19	Kuwarasan	-	-	15	18	15	18
20	Rowokele	-	-	16	18	16	18
21	Sempor	-	-	-	-	-	-
22	Gombong	-	-	13	14	13	14
23	Karanganyar	-	-	-	-	-	-
24	Karanggayam	-	-	-	-	-	-
25	Sadang	-	-	-	-	-	-
26	Karangsambung	-	-	10	6	10	6
	Kebumen	-	-	310	291	310	291

Sumber/*Source*: Kementrian Agama Kabupaten Kebumen/*Religion Ministry of Kebumen Regency*

Lanjutan Tabel/*Continued Table 4.1.2*

Kecamatan *Sub District*		Murid/*Students*					
		Negeri/*Public*		Swasta/*Private*		Jumlah/*Total*	
		2017/2018	2018/2019	2017/2018	2018/2019	2017/2018	2018/2019
	(1)	(14)	(15)	(16)	(17)	(18)	(19)
1	Ayah	-	-	553	541	553	541
2	Buayan	-	-	52	55	52	55
3	Puring	-	-	42	41	42	41
4	Petanahan	-	-	343	244	343	244
5	Klirong	-	-	155	129	155	129
6	Buluspesantren	-	-	319	319	319	319
7	Ambal	-	-	197	183	197	183
8	Mirit	-	-	168	167	168	167
9	Bonorowo	-	-	45	31	45	31
10	Prembun	-	-	-	-	-	-
11	Padureso	-	-	16	10	16	10
12	Kutowinangun	-	-	177	169	177	169
13	Alian	-	-	293	271	293	271
14	Poncowarno	-	-	-	-	-	-
15	Kebumen	-	-	733	666	733	666
16	Pejagoan	-	-	167	176	167	176
17	Sruweng	-	-	350	333	350	333
18	Adimulyo	-	-	-	-	-	-
19	Kuwarasan	-	-	227	262	227	262
20	Rowokele	-	-	269	272	269	272
21	Sempor	-	-	-	-	-	-
22	Gombong	-	-	155	126	155	126
23	Karanganyar	-	-	-	-	-	-
24	Karanggayam	-	-	-	-	-	-
25	Sadang	-	-	-	-	-	-
26	Karangsambung	-	-	98	112	98	112
	Kebumen	-	-	4 359	4 107	4 359	4 107

Sumber/*Source*: Kementrian Agama Kabupaten Kebumen/*Religion Ministry of Kebumen Regency*

Tabel 4.1.3 **Jumlah Sekolah, Guru, dan Murid Sekolah Dasar (SD) di Bawah Kementerian Pendidikan dan Kebudayaan Menurut Kecamatan, 2017/2018 – 2018/2019**
Table ***Number of Schools, Teachers, and Pupils in Primary Schools Under The Ministry of Education and Culture by Sub District, 2017/2018 – 2018/2019***

Kecamatan *Sub District*		Sekolah/*Schools*					
		Negeri/*Public*		Swasta/*Private*		Jumlah/*Total*	
		2017/2018	2018/2019	2017/2018	2018/2019	2017/2018	2018/2019
	(1)	(2)	(3)	(4)	(5)	(6)	(7)
1	Ayah	29	29	-	-	29	29
2	Buayan	33	33	-	-	33	33
3	Puring	39	38	1	1	40	39
4	Petanahan	30	30	2	2	32	32
5	Klirong	36	36	-	-	36	36
6	Buluspesantren	32	32	-	-	32	32
7	Ambal	35	35	1	1	36	36
8	Mirit	32	32	-	-	32	32
9	Bonorowo	19	19	-	-	19	19
10	Prembun	23	23	1	1	24	24
11	Padureso	12	12	-	-	12	12
12	Kutowinangun	30	30	-	1	30	31
13	Alian	34	34	1	1	35	35
14	Poncowarno	12	12	-	-	12	12
15	Kebumen	62	60	5	5	67	65
16	Pejagoan	28	28	3	3	31	31
17	Sruweng	35	35	-	-	35	35
18	Adimulyo	27	27	2	2	29	29
19	Kuwarasan	30	30	-	1	30	31
20	Rowokele	31	31	-	-	31	31
21	Sempor	41	41	1	1	42	42
22	Gombong	24	24	4	4	28	28
23	Karanganyar	26	26	2	2	28	28
24	Karanggayam	37	37	-	-	37	37
25	Sadang	13	13	-	-	13	13
26	Karangsambung	29	29	-	-	29	29
	Kebumen	779	776	23	25	802	801

Sumber/*Source*: Dinas Pendidikan Kabupaten Kebumen/*Educational Service of Kebumen Regency*

Lanjutan Tabel/*Continued Table 4.1.3*

Kecamatan *Sub District*		Guru/*Teachers*					
		Negeri/*Public*		Swasta/*Private*		Jumlah/*Total*	
		2017/2018	2018/2019	2017/2018	2018/2019	2017/2018	2018/2019
	(1)	(8)	(9)	(10)	(11)	(12)	(13)
1	Ayah	237	218	-	-	271	218
2	Buayan	292	269	-	-	328	269
3	Puring	311	302	3	7	353	309
4	Petanahan	290	272	19	21	345	293
5	Klirong	291	270	-	-	345	270
6	Buluspesantren	255	250	-	-	288	250
7	Ambal	274	257	16	14	324	271
8	Mirit	295	274	-	-	333	274
9	Bonorowo	147	140	-	-	171	140
10	Prembun	190	169	5	8	216	177
11	Padureso	97	93	-	-	111	93
12	Kutowinangun	254	239	-	3	282	242
13	Alian	285	275	20	20	324	295
14	Poncowarno	104	98	-	-	114	98
15	Kebumen	529	486	83	88	677	574
16	Pejagoan	235	215	23	24	295	239
17	Sruweng	278	256	-	-	305	256
18	Adimulyo	200	188	18	19	255	207
19	Kuwarasan	225	210	-	1	260	211
20	Rowokele	223	214	-	-	264	214
21	Sempor	323	299	16	17	390	316
22	Gombong	191	183	48	42	280	225
23	Karanganyar	191	183	23	25	242	208
24	Karanggayam	284	273	-	-	280	273
25	Sadang	99	96	-	-	116	96
26	Karangsambung	235	221	-	-	269	221
	Kebumen	6 335	5 950	274	289	7 438	6 239

Sumber/*Source*: Dinas Pendidikan Kabupaten Kebumen/*Educational Service of Kebumen Regency*

Lanjutan Tabel/*Continued Table 4.1.3*

Kecamatan *Sub District*		Murid/*Students*					
		Negeri/*Public*		Swasta/*Private*		Jumlah/*Total*	
		2017/2018	2018/2019	2017/2018	2018/2019	2017/2018	2018/2019
	(1)	(14)	(15)	(16)	(17)	(18)	(19)
1	Ayah	4 305	4 128	-	-	4 305	4 128
2	Buayan	5 476	5 406	-	-	5 476	5 406
3	Puring	5 821	5 737	104	145	5 925	5 882
4	Petanahan	4 498	4 492	357	368	4 855	4 860
5	Klirong	5 002	5 067	-	-	5 002	5 067
6	Buluspesantren	4 265	4 329	-	-	4 265	4 329
7	Ambal	5 389	5 363	340	343	5 729	5 706
8	Mirit	3 962	3 880	-	-	3 962	3 880
9	Bonorowo	1 733	1 728	-	-	1 733	1 728
10	Prembun	2 723	2 676	103	121	2 826	2 797
11	Padureso	1 350	1 354	-	-	1 350	1 354
12	Kutowinangun	3 801	3 741	-	19	3 801	3 760
13	Alian	5 183	5 028	379	378	5 562	5 406
14	Poncowarno	1 349	1 379	-	-	1 349	1 379
15	Kebumen	9 724	9 329	1 500	1 635	11 224	10 964
16	Pejagoan	4 473	4 446	216	215	4 689	4 661
17	Sruweng	4 661	4 550	-	-	4 661	4 550
18	Adimulyo	2 989	2 958	284	323	3 273	3 281
19	Kuwarasan	3 902	3 746	-	29	3 902	3 775
20	Rowokele	4 516	4 402	-	-	4 516	4 402
21	Sempor	5 638	5 506	260	263	5 898	5 769
22	Gombong	3 483	3 320	875	883	4 358	4 203
23	Karanganyar	3 165	3 054	513	534	3 678	3 588
24	Karanggayam	5 342	5 308	-	-	5 342	5 308
25	Sadang	1 707	1 684	-	-	1 707	1 684
26	Karangsambung	4 125	4 043	-	-	4 125	4 043
	Kebumen	108 582	106 654	4 931	5 256	113 513	111 910

Sumber/*Source*: Dinas Pendidikan Kabupaten Kebumen/*Educational Service of Kebumen Regency*

Tabel 4.1.4 Jumlah Sekolah, Murid dan Guru Madrasah Ibtidaiyah (MI) di Bawah Kementerian Agama Menurut Kecamatan, 2016 - 2017/2018 – 2018/2019
Table Number of Schools, Pupils and Teachers of Madrasah Ibtidaiyah (MI) Under The Ministry of Religious Affairs by Subdistrict, 2017/2018 – 2018/2019

Kecamatan *Sub District*		Sekolah/*Schools*					
		Negeri/*Public*		Swasta/*Private*		Jumlah/*Total*	
		2017/2018	2018/2019	2017/2018	2018/2019	2017/2018	2018/2019
	(1)	(2)	(3)	(4)	(5)	(6)	(7)
1	Ayah	-	-	14	14	14	14
2	Buayan	-	-	5	5	5	5
3	Puring	-	-	2	2	2	2
4	Petanahan	2	2	1	1	3	3
5	Klirong	-	-	2	2	2	2
6	Buluspesantren	-	-	8	8	8	8
7	Ambal	-	-	3	3	3	3
8	Mirit	-	-	4	4	4	4
9	Bonorowo	-	-	2	2	2	2
10	Prembun	-	-	1	1	1	1
11	Padureso	-	-	2	2	2	2
12	Kutowinangun	-	-	4	4	4	4
13	Alian	-	-	8	8	8	8
14	Poncowarno	-	-	2	2	2	2
15	Kebumen	2	2	9	9	11	11
16	Pejagoan	-	-	6	6	6	6
17	Sruweng	-	-	6	6	6	6
18	Adimulyo	-	-	-	-	-	-
19	Kuwarasan	-	-	6	6	6	6
20	Rowokele	-	-	5	5	5	5
21	Sempor	-	-	3	3	3	3
22	Gombong	-	-	4	4	4	4
23	Karanganyar	-	-	-	-	-	-
24	Karanggayam	-	-	2	2	2	2
25	Sadang	-	-	3	3	3	3
26	Karangsambung	-	-	4	4	4	4
	Kebumen	4	4	106	106	110	110

Sumber/*Source*: Kementrian Agama Kabupaten Kebumen/*Religion Ministry of Kebumen Regency*

Lanjutan Tabel/*Continued Table 4.1.4*

Kecamatan *Sub District*		Guru/*Teachers*					
		Negeri/*Public*		Swasta/*Private*		Jumlah/*Total*	
		2017/2018	2018/2019	2017/2018	2018/2019	2017/2018	2018/2019
	(1)	(8)	(9)	(10)	(11)	(12)	(13)
1	Ayah	-	-	134	134	134	134
2	Buayan	-	-	42	40	42	40
3	Puring	-	-	19	15	19	15
4	Petanahan	53	43	9	8	62	51
5	Klirong	-	-	19	20	19	20
6	Buluspesantren	-	-	79	63	79	63
7	Ambal	-	-	27	29	27	29
8	Mirit	-	-	37	37	37	37
9	Bonorowo	-	-	18	23	18	23
10	Prembun	-	-	9	8	9	8
11	Padureso	-	-	17	17	17	17
12	Kutowinangun	-	-	41	44	41	44
13	Alian	-	-	76	74	76	74
14	Poncowarno	-	-	19	18	19	18
15	Kebumen	55	49	89	89	144	138
16	Pejagoan	-	-	55	65	55	65
17	Sruweng	-	-	63	65	63	65
18	Adimulyo	-	-	-	-	-	-
19	Kuwarasan	-	-	51	63	51	63
20	Rowokele	-	-	45	47	45	47
21	Sempor	-	-	36	18	36	18
22	Gombong	-	-	52	55	52	55
23	Karanganyar	-	-	-	-	-	-
24	Karanggayam	-	-	17	8	17	8
25	Sadang	-	-	24	25	24	25
26	Karangsambung	-	-	32	35	32	35
	Kebumen	108	92	1 010	1 000	1 118	1 092

Sumber/*Source*: Kementrian Agama Kabupaten Kebumen/*Religion Ministry of Kebumen Regency*

Lanjutan Tabel/*Continued Table 4.1.4*

Kecamatan *Sub District*		Murid/*Students*					
		Negeri/*Public*		Swasta/*Private*		Jumlah/*Total*	
		2017/2018	2018/2019	2017/2018	2018/2019	2017/2018	2018/2019
(1)		(14)	(15)	(16)	(17)	(18)	(19)
1	Ayah	-	-	2 006	2061	2 006	2061
2	Buayan	-	-	413	409	413	409
3	Puring	-	-	212	203	212	203
4	Petanahan	722	779	88	85	860	864
5	Klirong	-	-	295	297	295	297
6	Buluspesantren	-	-	855	999	855	999
7	Ambal	-	-	318	328	318	328
8	Mirit	-	-	558	590	558	590
9	Bonorowo	-	-	186	121	186	121
10	Prembun	-	-	59	63	59	63
11	Padureso	-	-	205	232	205	232
12	Kutowinangun	-	-	623	105	623	105
13	Alian	-	-	1 044	1 051	1 044	1 051
14	Poncowarno	-	-	307	307	307	307
15	Kebumen	871	939	1 349	1 433	2 220	2 372
16	Pejagoan	-	-	746	920	746	920
17	Sruweng	-	-	967	1027	967	1027
18	Adimulyo	-	-	-	-	-	-
19	Kuwarasan	-	-	898	965	898	965
20	Rowokele	-	-	788	799	788	799
21	Sempor	-	-	720	826	720	826
22	Gombong	-	-	963	1 022	963	1 022
23	Karanganyar	-	-	-	-	-	-
24	Karanggayam	-	-	150	160	150	160
25	Sadang	-	-	343	346	343	346
26	Karangsambung	-	-	609	596	609	596
Kebumen		1 593	1 718	14 702	14 945	16 295	16 420

Sumber/*Source*: Kementrian Agama Kabupaten Kebumen/*Religion Ministry of Kebumen Regency*

Tabel 4.1.5 **Jumlah Sekolah, Murid dan Guru Sekolah Menengah Pertama (SMP) di Bawah Kementerian Pendidikan dan Kebudayaan Menurut Kecamatan, 2017/2018 – 2018/2019**
Table ***Number of Schools, Pupils and Teachers of Junior High Schools Under The Ministry of Education and Culture by Sub District, 2017/2018 – 2018/2019***

Kecamatan *Sub District*		Sekolah/*Schools*					
		Negeri/*Public*		Swasta/*Private*		Jumlah/*Total*	
		2017/2018	2018/2019	2017/2018	2018/2019	2017/2018	2018/2019
	(1)	(2)	(3)	(4)	(5)	(6)	(7)
1	Ayah	3	3	4	4	7	7
2	Buayan	2	2	1	1	3	3
3	Puring	2	2	1	1	3	3
4	Petanahan	1	1	2	2	3	3
5	Klirong	1	1	4	4	5	5
6	Buluspesantren	2	2	1	1	3	3
7	Ambal	2	2	2	2	4	4
8	Mirit	2	2	-	-	2	2
9	Bonorowo	1	1	1	1	2	2
10	Prembun	2	2	3	3	5	5
11	Padureso	1	1	-	-	1	1
12	Kutowinangun	3	3	2	2	5	5
13	Alian	2	2	2	2	4	4
14	Poncowarno	2	2	-	-	2	2
15	Kebumen	7	7	13	15	19	22
16	Pejagoan	2	2	1	1	3	3
17	Sruweng	2	2	-	-	2	2
18	Adimulyo	2	2	2	2	4	4
19	Kuwarasan	1	1	2	2	3	3
20	Rowokele	2	2	1	1	3	3
21	Sempor	3	3	3	3	6	6
22	Gombong	4	4	2	2	6	6
23	Karanganyar	3	3	3	3	6	6
24	Karanggayam	2	2	2	3	4	5
25	Sadang	1	1	1	1	2	2
26	Karangsambung	4	4	1	1	5	5
	Kebumen	59	59	54	57	112	116

Sumber/*Source*: Dinas Pendidikan Kabupaten Kebumen/*Educational Service of Kebumen Regency*

Lanjutan Tabel/*Continued Table 4.1.5*

	Kecamatan *Sub District*	Guru/*Teachers*					
		Negeri/*Public*		Swasta/*Private*		Jumlah/*Total*	
		2017/2018	2018/2019	2017/2018	2018/2019	2017/2018	2018/2019
	(1)	(8)	(9)	(10)	(11)	(12)	(13)
1	Ayah	68	65	29	29	97	94
2	Buayan	58	56	28	27	86	83
3	Puring	60	57	12	13	72	70
4	Petanahan	37	37	13	13	50	50
5	Klirong	38	38	36	38	74	76
6	Buluspesantren	70	69	17	16	87	85
7	Ambal	65	62	16	19	81	81
8	Mirit	66	65	-	-	66	65
9	Bonorowo	18	19	8	6	26	25
10	Prembun	74	69	15	14	89	83
11	Padureso	9	9	-	-	9	9
12	Kutowinangun	91	87	19	18	110	105
13	Alian	50	49	13	13	63	62
14	Poncowarno	50	50	-	-	50	50
15	Kebumen	265	254	184	207	449	461
16	Pejagoan	63	62	4	8	67	70
17	Sruweng	64	63	-	-	64	63
18	Adimulyo	60	53	8	10	68	63
19	Kuwarasan	37	35	22	22	59	57
20	Rowokele	48	47	10	10	58	57
21	Sempor	60	60	61	59	121	119
22	Gombong	117	112	41	40	158	152
23	Karanganyar	113	109	45	41	158	150
24	Karanggayam	62	62	13	22	75	84
25	Sadang	20	19	9	9	29	28
26	Karangsambung	77	72	8	8	85	80
	Kebumen	1 740	1 680	611	2 322	2 351	2 322

Sumber/*Source*: Dinas Pendidikan Kabupaten Kebumen/*Educational Service of Kebumen Regency*

Lanjutan Tabel/*Continued Table 4.1.5*

	Kecamatan *Sub District*	Murid/*Students*					
		Negeri/*Public*		Swasta/*Private*		Jumlah/*Total*	
		2017/2018	2018/2019	2017/2018	2018/2019	2017/2018	2018/2019
	(1)	(14)	(15)	(16)	(17)	(18)	(19)
1	Ayah	1 345	1 322	143	179	1 488	1 501
2	Buayan	1 356	1 323	624	538	1 980	1 861
3	Puring	1 232	1 231	166	110	1 398	1 341
4	Petanahan	764	765	59	78	823	843
5	Klirong	761	766	525	471	1 286	1 237
6	Buluspesantren	1 333	1 304	142	111	1 475	1 415
7	Ambal	1 363	1 341	102	91	1 465	1 432
8	Mirit	1 328	1 315	-	-	1 328	1 315
9	Bonorowo	412	440	38	28	450	468
10	Prembun	1 440	1 414	86	75	1 526	1 489
11	Padureso	138	154	-	-	138	154
12	Kutowinangun	1 812	1 737	188	174	2 000	1 911
13	Alian	943	897	246	252	1 189	1 149
14	Poncowarno	739	705	-	-	739	705
15	Kebumen	5 168	5 109	3 140	3 049	8 308	8 158
16	Pejagoan	1 419	1 386	63	91	1 482	1 477
17	Sruweng	1 258	1 252	-	-	1 258	1 252
18	Adimulyo	1 217	1 149	31	19	1 248	1 168
19	Kuwarasan	756	754	414	405	1 170	1 159
20	Rowokele	1 165	1 142	202	211	1 367	1 353
21	Sempor	1 325	1 289	1 048	936	2 373	2 225
22	Gombong	2 374	2 320	626	625	3 000	2 945
23	Karanganyar	2 358	2 321	754	612	3 112	2 933
24	Karanggayam	1 343	1 338	208	175	1 551	1 513
25	Sadang	385	362	148	94	533	456
26	Karangsambung	1 339	1 337	49	35	1 388	1 372
	Kebumen	35 073	34 473	9 002	8 359	44 075	42 832

Sumber/*Source*: Dinas Pendidikan Kabupaten Kebumen/*Educational Service of Kebumen Regency*

Tabel 4.1.6 **Jumlah Sekolah, Murid dan Guru Madrasah Tsanawiyah (MTs) di Bawah Kementerian Agama Menurut Kecamatan, 2017/2018 – 2018/2019**
Table ***Number of Schools, Pupils and Teachers of Madrasah Tsanawiyah Under The Ministry of Religious Affairs by Subdistrict, 2017/2018 – 2018/2019***

Kecamatan *Sub District*		Sekolah/*Schools*					
		Negeri/*Public*		Swasta/*Private*		Jumlah/*Total*	
		2017/2018	2018/2019	2017/2018	2018/2019	2017/2018	2018/2019
(1)		(2)	(3)	(4)	(5)	(6)	(7)
1	Ayah	-	-	8	8	8	8
2	Buayan	-	-	3	3	3	3
3	Puring	1	1	2	2	3	3
4	Petanahan	-	-	5	5	5	5
5	Klirong	1	1	4	4	5	5
6	Buluspesantren	-	-	4	4	4	4
7	Ambal	-	-	3	3	3	3
8	Mirit	-	-	4	4	4	4
9	Bonorowo	-	-	1	1	1	1
10	Prembun	1	1	2	2	3	3
11	Padureso	-	-	2	2	2	2
12	Kutowinangun	1	1	2	2	3	3
13	Alian	-	-	8	8	8	8
14	Poncowarno	-	-	1	1	1	1
15	Kebumen	2	2	6	6	8	8
16	Pejagoan	-	-	3	3	3	3
17	Sruweng	-	-	6	6	6	6
18	Adimulyo	-	-	1	1	1	1
19	Kuwarasan	-	-	3	3	3	3
20	Rowokele	1	1	3	3	4	4
21	Sempor	-	-	1	1	1	1
22	Gombong	1	1	1	1	2	2
23	Karanganyar	-	-	1	1	1	1
24	Karanggayam	-	-	4	4	4	4
25	Sadang	-	-	1	1	1	1
26	Karangsambung	-	-	3	3	3	3
	Kebumen	8	8	82	82	91	91

Sumber/*Source*: Kementrian Agama Kabupaten Kebumen/*Religion Ministry of Kebumen Regency*

Lanjutan Tabel/*Continued Table 4.1.6*

	Kecamatan *Sub District*	Guru/*Teachers*					
		Negeri/*Public*		Swasta/*Private*		Jumlah/*Total*	
		2017/2018	2018/2019	2017/2018	2018/2019	2017/2018	2018/2019
	(1)	(8)	(9)	(10)	(11)	(12)	(13)
1	Ayah	-	-	100	92	100	92
2	Buayan	-	-	27	21	27	21
3	Puring	52	46	25	23	77	69
4	Petanahan	-	-	131	131	131	131
5	Klirong	64	52	62	53	126	105
6	Buluspesantren	-	-	70	64	70	64
7	Ambal	-	-	45	44	45	44
8	Mirit	-	-	78	87	78	87
9	Bonorowo	-	-	22	18	22	18
10	Prembun	65	55	31	22	96	77
11	Padureso	-	-	52	40	52	40
12	Kutowinangun	83	65	44	30	127	95
13	Alian	-	-	131	118	131	118
14	Poncowarno	-	-	15	16	15	16
15	Kebumen	152	87	103	110	255	197
16	Pejagoan	-	-	50	34	50	34
17	Sruweng	-	-	77	77	77	77
18	Adimulyo	-	-	11	0	11	0
19	Kuwarasan	-	-	64	64	64	64
20	Rowokele	49	43	31	30	80	73
21	Sempor	-	-	12	14	12	14
22	Gombong	62	48	11	13	73	61
23	Karanganyar	-	-	8	11	8	11
24	Karanggayam	-	-	60	53	60	53
25	Sadang	-	-	18	18	18	18
26	Karangsambung	-	-	38	31	38	31
	Kebumen	527	396	1 316	1 214	1 843	1 610

Sumber/*Source*: Kementrian Agama Kabupaten Kebumen/*Religion Ministry of Kebumen Regency*

Lanjutan Tabel/*Continued Table 4.1.6*

	Kecamatan *Sub District*	Murid/*Students*					
		Negeri/*Public*		Swasta/*Private*		Jumlah/*Total*	
		2017/2018	2018/2019	2017/2018	2018/2019	2017/2018	2018/2019
	(1)	(14)	(15)	(16)	(17)	(18)	(19)
1	Ayah	-	-	802	795	802	795
2	Buayan	-	-	141	78	141	78
3	Puring	733	743	142	121	875	864
4	Petanahan	-	-	1 481	1 652	1481	1652
5	Klirong	817	934	370	325	1187	1259
6	Buluspesantren	-	-	559	509	559	509
7	Ambal	-	-	415	397	415	397
8	Mirit	-	-	381	341	381	341
9	Bonorowo	-	-	193	166	193	166
10	Prembun	760	738	124	115	884	853
11	Padureso	-	-	346	257	346	257
12	Kutowinangun	891	857	213	186	1104	1043
13	Alian	-	-	1 285	1 355	1285	1355
14	Poncowarno	-	-	141	137	141	137
15	Kebumen	1 715	1750	1 123	1 120	2838	2870
16	Pejagoan	-	-	376	361	376	361
17	Sruweng	-	-	652	628	652	628
18	Adimulyo	-	-	31	-	31	-
19	Kuwarasan	-	-	1 029	1 149	1029	1149
20	Rowokele	683	717	273	282	956	999
21	Sempor	-	-	186	181	186	181
22	Gombong	848	792	37	15	885	807
23	Karanganyar	-	-	76	70	76	70
24	Karanggayam	-	-	412	469	412	469
25	Sadang	-	-	162	134	162	134
26	Karangsambung	-	-	470	474	470	474
	Kebumen	6 447	6 531	11 420	11 317	17 867	17 848

Sumber/*Source*: Kementrian Agama Kabupaten Kebumen/*Religion Ministry of Kebumen Regency*

Tabel 4.1.7 Jumlah Sekolah, Murid dan Guru Sekolah Menengah Atas (SMA) di Bawah Kementerian Pendidikan dan Kebudayaan Menurut Kecamatan, 2016/2017 – 2017/2018
Table Number of Schools, Pupils and Teachers of Senior High Schools Under The Ministry of Education and Culture by Subdistrict, 2016/2017 – 2017/2018

Kecamatan *Sub District*		Sekolah/*Schools*					
		Negeri/*Public*		Swasta/*Private*		Jumlah/*Total*	
		2016/2017	2017/2018	2016/2017	2017/2018	2016/2017	2017/2018
	(1)	(2)	(3)	(4)	(5)	(6)	(7)
1	Ayah	1	1	-	-	1	1
2	Buayan	-	-	-	-	-	-
3	Puring	-	-	-	-	-	-
4	Petanahan	1	1	-	-	1	1
5	Klirong	1	1	-	-	1	1
6	Buluspesantren	1	1	-	-	1	1
7	Ambal	-	-	-	-	-	-
8	Mirit	1	1	-	-	1	1
9	Bonorowo	-	-	-	-	-	-
10	Prembun	1	1	2	2	3	3
11	Padureso	-	-	-	-	-	-
12	Kutowinangun	1	1	1	-	2	1
13	Alian	-	-	-	-	-	-
14	Poncowarno	-	-	-	-	-	-
15	Kebumen	2	2	4	4	6	6
16	Pejagoan	1	1	-	-	1	1
17	Sruweng	-	-	1	1	1	1
18	Adimulyo	-	-	-	-	-	-
19	Kuwarasan	-	-	-	-	-	-
20	Rowokele	1	1	-	-	1	1
21	Sempor	-	-	-	-	-	-
22	Gombong	1	1	3	3	4	4
23	Karanganyar	1	1	-	-	1	1
24	Karanggayam	-	-	-	-	-	-
25	Sadang	-	-	-	-	-	-
26	Karangsambung	1	1	-	-	1	1
	Kebumen	14	14	11	10	25	24

Sumber/*Source*: Dinas Pendidikan Kabupaten Kebumen/*Educational Service of Kebumen Regency*

Lanjutan Tabel/*Continued Table 4.1.7*

Kecamatan *Sub District*		Murid/*Students*					
		Negeri/*Public*		Swasta/*Private*		Jumlah/*Total*	
		2016/2017	2017/2018	2016/2017	2017/2018	2016/2017	2017/2018
(1)		(8)	(9)	(10)	(11)	(12)	(13)
1	Ayah	361	355	-	-	361	355
2	Buayan	-	-	-	-	-	-
3	Puring	-	-	-	-	-	-
4	Petanahan	525	457	-	-	525	457
5	Klirong	729	713	-	-	729	713
6	Buluspesantren	357	295	-	-	357	295
7	Ambal	-	-	-	-	-	-
8	Mirit	272	254	-	-	272	254
9	Bonorowo	-	-	-	-	-	-
10	Prembun	985	988	23	19	1 008	1 007
11	Padureso	-	-	-	-	-	-
12	Kutowinangun	956	982	1	-	957	982
13	Alian	-	-	-	-	-	-
14	Poncowarno	-	-	-	-	-	-
15	Kebumen	2 110	2 154	389	414	2 499	2 568
16	Pejagoan	962	952	-	-	962	952
17	Sruweng	-	-	44	49	44	49
18	Adimulyo	-	-	-	-	-	-
19	Kuwarasan	-	-	-	-	-	-
20	Rowokele	792	746	-	-	792	746
21	Sempor	-	-	-	-	-	-
22	Gombong	940	989	704	674	1 644	1 663
23	Karanganyar	852	861	-	-	852	861
24	Karanggayam	-	-	-	-	-	-
25	Sadang	-	-	-	-	-	-
26	Karangsambung	230	212	-	-	230	212
	Kebumen	10 071	9 958	1 161	1 156	11 232	11 114

Sumber/*Source*: Dinas Pendidikan Kabupaten Kebumen/*Educational Service of Kebumen Regency*

Lanjutan Tabel/*Continued Table 4.1.7*

Kecamatan *Sub District*		Guru/*Teachers*					
		Negeri/*Public*		Swasta/*Private*		Jumlah/*Total*	
		2016/2017	2017/2018	2016/2017	2017/2018	2016/2017	2017/2018
	(1)	(14)	(15)	(16)	(17)	(18)	(19)
1	Ayah	25	23	-	-	25	23
2	Buayan	-	-	-	-	-	-
3	Puring	-	-	-	-	-	-
4	Petanahan	43	41	-	-	43	41
5	Klirong	39	39	-	-	39	39
6	Buluspesantren	26	26	-	-	26	26
7	Ambal	-	-	-	-	-	-
8	Mirit	22	22	-	-	22	22
9	Bonorowo	-	-	-	-	-	-
10	Prembun	56	56	8	5	64	61
11	Padureso	-	-	-	-	-	-
12	Kutowinangun	58	57	3	-	61	57
13	Alian	-	-	-	-	-	-
14	Poncowarno	-	-	-	-	-	-
15	Kebumen	116	110	35	27	151	137
16	Pejagoan	52	51	-	-	52	51
17	Sruweng	-	-	5	4	5	4
18	Adimulyo	-	-	-	-	-	-
19	Kuwarasan	-	-	-	-	-	-
20	Rowokele	46	46	-	-	46	46
21	Sempor	-	-	-	-	-	-
22	Gombong	51	49	47	41	98	90
23	Karanganyar	54	54	-	-	54	54
24	Karanggayam	-	-	-	-	-	-
25	Sadang	-	-	-	-	-	-
26	Karangsambung	23	23	-	-	23	23
	Kebumen	611	597	98	77	709	674

Sumber/*Source*: Dinas Pendidikan Kabupaten Kebumen/*Educational Service of Kebumen Regency*

Tabel 4.1.8 **Jumlah Sekolah, Murid dan Guru Sekolah Menengah Kejuruan (SMK) di Bawah Kementerian Pendidikan dan Kebudayaan Menurut Kecamatan, 2016/2017 – 2017/2018**
Table ***Number of Schools, Pupils and Teachers of Vocational Senior High Schools Under The Ministry of Education and Culture by Subdistrict, 2016/2017 – 2017/2018***

Kecamatan *Sub District*		Sekolah/*Schools*					
		Negeri/*Public*		Swasta/*Private*		Jumlah/*Total*	
		2016/2017	2017/2018	2016/2017	2017/2018	2016/2017	2017/2018
	(1)	(2)	(3)	(4)	(5)	(6)	(7)
1	Ayah	-	-	2	2	2	2
2	Buayan	-	-	1	1	1	1
3	Puring	1	1	-	-	1	1
4	Petanahan	-	-	1	1	1	1
5	Klirong	-	-	2	2	2	2
6	Buluspesantren	-	-	3	2	3	2
7	Ambal	1	1	-	1	1	2
8	Mirit	-	-	2	2	2	2
9	Bonorowo	-	-	1	1	1	1
10	Prembun	-	-	2	2	2	2
11	Padureso	-	-	1	1	1	1
12	Kutowinangun	-	-	3	4	3	4
13	Alian	1	1	2	2	3	3
14	Poncowarno	-	-	-	-	-	-
15	Kebumen	2	2	17	17	19	19
16	Pejagoan	-	-	-	-	-	-
17	Sruweng	-	-	1	1	1	1
18	Adimulyo	-	-	1	1	1	1
19	Kuwarasan	-	-	1	1	1	1
20	Rowokele	-	-	2	2	2	2
21	Sempor	-	-	1	1	1	1
22	Gombong	1	1	6	6	7	7
23	Karanganyar	1	1	7	7	8	8
24	Karanggayam	1	1	-	-	1	1
25	Sadang	-	-	1	1	1	1
26	Karangsambung	-	-	-	-	-	-
	Kebumen	8	8	57	58	65	66

Sumber/*Source*: Dinas Pendidikan Kabupaten Kebumen/*Educational Service of Kebumen Regency*

Lanjutan Tabel/*Continued Table 4.1.8*

Kecamatan *Sub District*		Murid/*Students*					
		Negeri/*Public*		Swasta/*Private*		Jumlah/*Total*	
		2016/2017	2017/2018	2016/2017	2017/2018	2016/2017	2017/2018
	(1)	(8)	(9)	(10)	(11)	(12)	(13)
1	Ayah	-	-	935	978	935	978
2	Buayan	-	-	190	186	190	186
3	Puring	1 098	1 200	-	-	1 098	1 200
4	Petanahan	-	-	31	34	31	34
5	Klirong	-	-	1 000	988	1 000	988
6	Buluspesantren	-	-	625	330	625	330
7	Ambal	951	1 057	-	49	951	1 106
8	Mirit	-	-	472	436	472	436
9	Bonorowo	-	-	104	117	104	117
10	Prembun	-	-	1 531	1 450	1 531	1 450
11	Padureso	-	-	318	267	318	267
12	Kutowinangun	-	-	1 527	1 777	1 527	1 777
13	Alian	396	660	178	166	574	826
14	Poncowarno	-	-	-	-	-	-
15	Kebumen	3 399	3 470	12 016	12 179	15 415	15 649
16	Pejagoan	-	-	-	-	-	-
17	Sruweng	-	-	57	47	57	47
18	Adimulyo	-	-	12	7	12	7
19	Kuwarasan	-	-	273	268	273	268
20	Rowokele	-	-	461	483	461	483
21	Sempor	-	-	136	127	136	127
22	Gombong	1 470	1 609	4 616	4 462	6 086	6 071
23	Karanganyar	1 280	1 282	3 822	3 827	5 102	5 109
24	Karanggayam	826	835	-	-	826	835
25	Sadang	-	-	197	174	197	174
26	Karangsambung	-	-	-	-	-	-
	Kebumen	9 420	10 113	28 501	28 352	37 921	38 465

Sumber/*Source*: Dinas Pendidikan Kabupaten Kebumen/*Educational Service of Kebumen Regency*

Lanjutan Tabel/*Continued Table 4.1.8*

	Kecamatan *Sub District*	Guru/*Teachers*					
		Negeri/*Public*		Swasta/*Private*		Jumlah/*Total*	
		2016/2017	2017/2018	2016/2017	2017/2018	2016/2017	2017/2018
	(1)	(14)	(15)	(16)	(17)	(18)	(19)
1	Ayah	-	-	42	47	42	47
2	Buayan	-	-	14	13	14	13
3	Puring	56	62	-	-	56	62
4	Petanahan	-	-	6	4	6	4
5	Klirong	-	-	37	38	37	38
6	Buluspesantren	-	-	40	25	40	25
7	Ambal	48	48	-	10	48	58
8	Mirit	-	-	32	33	32	33
9	Bonorowo	-	-	9	6	9	6
10	Prembun	-	-	75	73	75	73
11	Padureso	-	-	15	13	15	13
12	Kutowinangun	-	-	90	99	90	99
13	Alian	13	19	19	15	32	34
14	Poncowarno	-	-	-	-	-	-
15	Kebumen	186	177	564	570	750	747
16	Pejagoan	-	-	-	-	-	-
17	Sruweng	-	-	7	7	7	7
18	Adimulyo	-	-	2	0	2	0
19	Kuwarasan	-	-	11	10	11	10
20	Rowokele	-	-	24	25	24	25
21	Sempor	-	-	7	7	7	7
22	Gombong	92	88	196	187	288	275
23	Karanganyar	71	67	184	181	255	248
24	Karanggayam	46	45	-	-	46	45
25	Sadang	-	-	15	11	15	11
26	Karangsambung	-	-	-	-	-	-
	Kebumen	512	506	1 389	1 374	1 901	1 880

Sumber/*Source*: Dinas Pendidikan Kabupaten Kebumen/*Educational Service of Kebumen Regency*

Tabel 4.1.9 Jumlah Sekolah, Murid dan Guru Madrasah Aliyah (MA) di Bawah Kementerian Agama Menurut Kecamatan, 2017/2018 - 2018/2019
Table Number of Schools, Pupils and Teachers of Madrasah Aliyah Under The Ministry of Religious Affairs by Subdistrict, 2017/2018 – 2018/2019

Kecamatan *Sub District*		Sekolah/*Schools*					
		Negeri/*Public*		Swasta/*Private*		Jumlah/*Total*	
		2017/2018	2018/2019	2017/2018	2018/2019	2017/2018	2018/2019
	(1)	(2)	(3)	(4)	(5)	(6)	(7)
1	Ayah	-	-	2	2	2	2
2	Buayan	-	-	-	-	-	-
3	Puring	-	-	1	1	1	1
4	Petanahan	-	-	4	4	4	4
5	Klirong	-	-	1	1	1	1
6	Buluspesantren	-	-	-	-	-	-
7	Ambal	-	-	1	1	1	1
8	Mirit	-	-	-	-	-	-
9	Bonorowo	-	-	-	-	-	-
10	Prembun	-	-	1	1	1	1
11	Padureso	-	-	1	1	1	1
12	Kutowinangun	1	1	1	1	2	2
13	Alian	-	-	-	-	-	-
14	Poncowarno	-	-	-	-	-	-
15	Kebumen	2	2	3	3	5	5
16	Pejagoan	-	-	1	1	1	1
17	Sruweng	-	-	1	1	1	1
18	Adimulyo	-	-	-	-	-	-
19	Kuwarasan	-	-	3	3	3	3
20	Rowokele	-	-	1	1	1	1
21	Sempor	-	-	-	-	-	-
22	Gombong	1	1	-	-	1	1
23	Karanganyar	-	-	-	-	-	-
24	Karanggayam	-	-	1	1	1	1
25	Sadang	-	-	1	1	1	1
26	Karangsambung	-	-	-	-	-	-
	Kebumen	4	4	23	23	27	27

Sumber/*Source*: Kementrian Agama Kabupaten Kebumen/*Religion Ministry of Kebumen Regency*

Lanjutan Tabel/*Continued Table 4.1.9*

	Kecamatan *Sub District*	Guru/*Teachers*					
		Negeri/*Public*		Swasta/*Private*		Jumlah/*Total*	
		2017/2018	2018/2019	2017/2018	2018/2019	2017/2018	2018/2019
	(1)	(8)	(9)	(10)	(11)	(12)	(13)
1	Ayah	-	-	62	7	62	7
2	Buayan	-	-	-	-	-	-
3	Puring	-	-	32	-	32	-
4	Petanahan	-	-	173	57	173	57
5	Klirong	-	-	30	13	30	13
6	Buluspesantren	-	-	-	-	-	-
7	Ambal	-	-	36	15	36	15
8	Mirit	-	-	-	-	-	-
9	Bonorowo	-	-	-	-	-	-
10	Prembun	-	-	28	9	28	9
11	Padureso	-	-	38	15	38	15
12	Kutowinangun	70	51	28	23	98	84
13	Alian	-	-	-	-	-	-
14	Poncowarno	-	-	-	-	-	-
15	Kebumen	157	129	90	63	247	192
16	Pejagoan	-	-	26	13	26	13
17	Sruweng	-	-	36	6	36	6
18	Adimulyo	-	-	-	-	-	-
19	Kuwarasan	-	-	96	43	96	43
20	Rowokele	-	-	20	10	20	10
21	Sempor	-	-	-	-	-	-
22	Gombong	40	32	-	-	40	32
23	Karanganyar	-	-	-	-	-	-
24	Karanggayam	-	-	30	13	30	13
25	Sadang	-	-	36	18	36	18
26	Karangsambung	-	-	-	-	-	-
	Kebumen	267	212	761	305	1 028	973

Sumber/*Source*: Kementrian Agama Kabupaten Kebumen/*Religion Ministry of Kebumen Regency*

Lanjutan Tabel/*Continued Table 4.1.9*

	Kecamatan *Sub District*	Murid/*Students*					
		Negeri/*Public*		Swasta/*Private*		Jumlah/*Total*	
		2017/2018	2018/2019	2017/2018	2018/2019	2017/2018	2018/2019
	(1)	(14)	(15)	(16)	(17)	(18)	(19)
1	Ayah	-	-	113	76	113	76
2	Buayan	-	-	-	-	-	-
3	Puring	-	-	39	51	39	51
4	Petanahan	-	-	794	902	794	902
5	Klirong	-	-	42	40	42	40
6	Buluspesantren	-	-	-	-	-	-
7	Ambal	-	-	36	32	36	32
8	Mirit	-	-	-	-	-	-
9	Bonorowo	-	-	-	-	-	-
10	Prembun	-	-	47	46	47	46
11	Padureso	-	-	126	135	126	135
12	Kutowinangun	621	618	47	25	668	643
13	Alian	-	-	-	-	-	-
14	Poncowarno	-	-	-	-	-	-
15	Kebumen	1 858	1 945	450	466	2308	2411
16	Pejagoan	-	-	16	17	16	17
17	Sruweng	-	-	64	64	64	64
18	Adimulyo	-	-	-	-	-	-
19	Kuwarasan	-	-	401	400	401	400
20	Rowokele	-	-	20	15	20	15
21	Sempor	-	-	-	-	-	-
22	Gombong	585	602	-	-	585	602
23	Karanganyar	-	-	-	-	-	-
24	Karanggayam	-	-	107	138	107	138
25	Sadang	-	-	161	84	161	84
26	Karangsambung	-	-	-	-	-	-
	Kebumen	3 064	3 165	2 463	2 491	5 527	5 656

Sumber/*Source*: Kementrian Agama Kabupaten Kebumen/*Religion Ministry of Kebumen Regency*

Tabel 4.1.10 Jumlah Desa/Kelurahan yang Memiliki Fasilitas Sekolah Menurut Kecamatan dan Tingkat Pendidikan, 2011 - 2018
Table Number of Villages Having Educational Facilities by Sub District and Educational Level, 2011 - 2018

Kecamatan *Sub District*		SD *Primary School*			SMP *Junior High School*		
		2011	2014	2018	2011	2014	2018
(1)		(2)	(3)	(4)	(5)	(6)	(7)
1	Ayah	18	18	18	13	12	12
2	Buayan	20	20	20	5	6	6
3	Puring	23	23	23	5	5	5
4	Petanahan	21	21	21	7	8	8
5	Klirong	24	24	24	6	7	7
6	Buluspesantren	21	21	21	6	6	6
7	Ambal	32	32	32	7	6	7
8	Mirit	22	22	22	7	7	6
9	Bonorowo	11	11	11	2	3	3
10	Prembun	13	13	13	7	7	7
11	Padureso	9	9	9	3	3	3
12	Kutowinangun	19	19	19	5	6	6
13	Alian	16	16	16	9	9	9
14	Poncowarno	10	10	10	3	3	3
15	Kebumen	29	29	29	9	10	11
16	Pejagoan	13	13	13	5	6	5
17	Sruweng	21	21	21	5	6	6
18	Adimulyo	23	23	23	2	3	4
19	Kuwarasan	22	22	22	6	6	6
20	Rowokele	11	11	11	6	7	7
21	Sempor	16	16	16	6	4	4
22	Gombong	14	14	14	3	3	3
23	Karanganyar	11	11	11	3	3	3
24	Karanggayam	19	19	19	8	8	8
25	Sadang	7	7	7	2	2	2
26	Karangsambung	13	13	13	7	7	7
	Kebumen	458	458	458	147	153	154

Sumber/*Source*: BPS, Pendataan Potensi Desa (Podes)/ *BPS–Statistics Indonesia, Village Potential Data Collection*

Lanjutan Tabel/*Continued Table 4.1.10*

	Kecamatan *Sub District*	SMA *Senior High School*			SMK *Vocational School*			Perguruan Tinggi *University*		
		2011	2014	2018	2011	2014	2018	2011	2014	2018
	(1)	(8)	(9)	(10)	(11)	(12)	(13)	(14)	(15)	(16)
1	Ayah	3	3	3	2	2	2	-	-	-
2	Buayan	-	-	-	1	1	1	-	-	-
3	Puring	-	1	2	1	1	1	-	-	-
4	Petanahan	5	6	5	1	-	1	-	-	-
5	Klirong	2	2	2	2	1	1	1	-	-
6	Buluspesantren	1	1	1	1	1	2	-	-	-
7	Ambal	-	2	1	1	1	2	-	-	-
8	Mirit	1	1	1	1	2	2	-	-	-
9	Bonorowo	-	-	-	-	1	1	-	-	-
10	Prembun	3	3	4	3	2	2	-	-	-
11	Padureso	2	1	1	1	1	1	-	-	-
12	Kutowinangun	2	2	2	2	3	3	-	1	-
13	Alian	-	-	-	-	2	3	-	-	-
14	Poncowarno	-	-	-	-	-	-	-	-	-
15	Kebumen	7	6	7	6	9	8	2	2	3
16	Pejagoan	2	2	2	-	-	-	1	2	1
17	Sruweng	2	2	2	1	1	1	-	-	-
18	Adimulyo	-	-	-	1	1	1	-	-	-
19	Kuwarasan	1	3	3	2	1	1	-	-	-
20	Rowokele	2	2	2	1	1	2	-	-	1
21	Sempor	1	1	-	-	-	1	-	-	-
22	Gombong	4	4	3	2	4	4	1	1	1
23	Karanganyar	2	2	2	3	3	4	1	1	-
24	Karanggayam	1	1	1	1	1	2	-	-	-
25	Sadang	-	-	1	2	2	1	-	-	-
26	Karangsambung	1	1	1	-	-	-	-	-	-
	Kebumen	42	46	46	35	41	47	6	7	6

Sumber/*Source*: BPS, Pendataan Potensi Desa (Podes)/ *BPS–Statistics Indonesia, Village Potential Data Collection*

Tabel 4.1.11 **Angka Partisipasi Murni (APM) dan Angka Partisipasi Kasar (APK) Menurut Jenjang Pendidikan, 2017-2018**
Table ***Net Participation Rates and Gross Participation Rates by Educational Level, 2017-2018***

Jenjang Pendidikan *Educational Level*	APM *Net Enrollment Rate*		APK *Gross Enrollment Rate*	
	2017	2018	2017	2018
(1)	(2)	(3)		
SD/MI *Elementary School*	97,41	99.49	107,74	107,72
SMP/MTs *Junior High School*	76,01	80.90	90,06	89,97
SMA/SMK/MA *Senior High School*	73,47	70.50	104,89	95,10

Sumber/*Source*: BPS, Survei Sosial Ekonomi Nasional (Susenas)/*BPS-Statistics Indonesia, National Socioeconomic Survey*

4.2 KESEHATAN/*HEALTH*

Tabel 4.2.1 **Jumlah Desa/Kelurahan Yang Memiliki Sarana Kesehatan Menurut Kecamatan, 2011 - 2018**
Table ***Number of Villages Having Health Facilities by Sub District, 2011 - 2018***

Kecamatan *Sub District*	Rumah Sakit *Hospital*			Rumah Sakit Bersalin *Maternity Hospital*			Poliklinik *Polyclinic*		
	2011	2014	2018	2011	2014	2018	2011	2014	2018
(1)	(2)	(3)	(4)	(5)	(6)	(7)	(8)	(9)	(10)
1 Ayah	-	-	-	-	-	-	2	1	-
2 Buayan	1	1	1	1	2	-	2	4	3
3 Puring	-	-	-	2	-	-	-	-	4
4 Petanahan	1	1	1	2	1	-	2	1	1
5 Klirong	-	-	-	-	-	-	1	-	-
6 Buluspesantren	-	-	-	4	-	-	2	3	5
7 Ambal	-	-	-	1	1	-	-	-	1
8 Mirit	-	-	-	-	-	-	-	-	-
9 Bonorowo	-	-	-	-	-	-	-	-	-
10 Prembun	-	-	1	1	1	-	1	1	1
11 Padureso	-	-	-	-	-	-	3	1	-
12 Kutowinangun	1	1	1	-	-	-	-	2	1
13 Alian	-	-	-	-	1	-	2	1	5
14 Poncowarno	-	-	-	1	-	-	1	-	1
15 Kebumen	3	4	3	2	1	-	3	3	3
16 Pejagoan	1	-	-	-	-	-	1	-	-
17 Sruweng	1	1	1	1	-	-	1	3	3
18 Adimulyo	-	-	-	-	-	-	-	1	1
19 Kuwarasan	1	1	1	1	1	-	-	-	-
20 Rowokele	-	-	-	-	-	-	-	-	1
21 Sempor	-	-	-	-	-	-	3	3	1
22 Gombong	2	2	2	3	3	-	1	2	5
23 Karanganyar	-	-	-	-	1	-	-	1	4
24 Karanggayam	-	-	-	-	-	-	-	-	1
25 Sadang	-	-	-	-	-	-	1	-	-
26 Karangsambung	-	-	-	-	-	-	2	2	-
Kebumen	11	11	11	19	12	0	28	29	41

Sumber/*Source*: BPS, Pendataan Potensi Desa (Podes)/ *BPS–Statistics Indonesia, Village Potential Data Collection*

Lanjutan Tabel/*Continued Table 4.2.1*

Kecamatan *Sub District*		Puskesmas *Public Health Center*			Puskesmas Pembantu *Subsidiary of Public Health Center*			Apotek *Pharmacy*		
		2011	2014	2018	2011	2014	2018	2011	2014	2018
	(1)	(11)	(12)	(13)	(14)	(15)	(16)	(17)	(18)	(19)
1	Ayah	2	2	2	2	2	2	1	1	4
2	Buayan	1	1	1	3	3	3	-	2	5
3	Puring	1	1	1	3	2	2	2	2	2
4	Petanahan	1	1	1	3	3	5	1	2	1
5	Klirong	2	2	2	2	2	3	1	2	4
6	Buluspesantren	2	2	2	4	4	4	1	1	2
7	Ambal	2	2	2	4	4	4	1	1	1
8	Mirit	1	1	1	4	4	2	-	-	2
9	Bonorowo	1	1	1	2	2	2	-	-	-
10	Prembun	1	1	1	1	1	1	1	2	3
11	Padureso	1	1	1	-	-	-	-	-	1
12	Kutowinangun	1	1	1	2	2	2	1	1	2
13	Alian	1	1	1	4	4	4	2	2	2
14	Poncowarno	1	1	1	2	2	2	1	1	1
15	Kebumen	3	3	3	6	6	8	6	7	9
16	Pejagoan	1	1	1	2	2	2	2	2	2
17	Sruweng	1	1	1	4	4	5	1	2	6
18	Adimulyo	1	1	1	1	2	2	-	-	2
19	Kuwarasan	1	1	1	2	2	2	1	2	2
20	Rowokele	1	1	1	3	3	2	-	2	4
21	Sempor	2	2	2	4	4	3	2	2	2
22	Gombong	2	2	2	4	4	4	2	4	6
23	Karanganyar	1	1	1	2	2	2	1	1	2
24	Karanggayam	2	2	2	2	4	4	2	-	1
25	Sadang	1	1	1	3	1	1	-	-	-
26	Karangsambung	1	1	1	2	2	1	1	-	1
	Kebumen	35	35	35	71	71	72	30	39	67

Sumber/*Source*: BPS, Pendataan Potensi Desa (Podes)/ *BPS–Statistics Indonesia, Village Potential Data Collection*

Tabel 4.2.2 Jumlah Tenaga Kesehatan Menurut Kecamatan, 2018
Table Number of Medical Personnel by Sub District, 2018

	Kecamatan *Sub District*	Dokter *Doctor*	Perawat *Nurse*	Bidan *Midwife*	Farmasi *Pharmaceutical*	Ahli Gizi *Nutritionist*
	(1)	(2)	(3)	(4)	(5)	(6)
1	Ayah	2	25	35	2	2
2	Buayan	1	7	26	1	2
3	Puring	1	8	32	1	1
4	Petanahan	2	17	29	2	1
5	Klirong	2	15	45	3	2
6	Buluspesantren	2	17	40	4	2
7	Ambal	3	24	47	3	2
8	Mirit	3	9	29	1	1
9	Bonorowo	1	5	13	1	1
10	Prembun	2	7	16	2	1
11	Padureso	2	12	13	1	1
12	Kutowinangun	3	17	31	2	1
13	Alian	3	14	29	1	1
14	Poncowarno	1	11	15	1	1
15	Kebumen	6	34	53	4	3
16	Pejagoan	2	17	22	2	2
17	Sruweng	2	13	31	1	1
18	Adimulyo	1	9	28	2	1
19	Kuwarasan	2	10	30	1	1
20	Rowokele	2	8	21	1	1
21	Sempor	3	19	28	3	2
22	Gombong	3	20	28	2	2
23	Karanganyar	1	12	23	2	2
24	Karanggayam	4	14	40	4	2
25	Sadang	1	7	18	-	1
26	Karangsambung	2	13	25	2	1
	Kebumen	57	364	747	49	38

Sumber/*Source:* Dinas Kesehatan Kabupaten Kebumen/*Public Health Service of Kebumen Regency*

Tabel 4.2.3 Jumlah Rumah Sakit Umum, Rumah Sakit Khusus, dan Puskesmas Menurut Kecamatan, 2017 - 2018
Table Number of General Hospital, Special Hospital, and Public Health Center by Sub District, 2017 - 2018

Kecamatan *Sub District*		Rumah Sakit *Hospital*		Rumah Sakit Khusus *Special Hospital*		Rumah Sakit Bersalin *Maternity Hospital*		Puskesmas *Public Health Center*	
		2017	2018	2017	2018	2017	2018	2017	2018
	(1)	(2)	(3)	(4)	(5)	(6)	(7)	(8)	(9)
1	Ayah	-	-	-	-	-	-	2	2
2	Buayan	1	1	-	-	-	-	1	1
3	Puring	-	-	-	-	-	-	1	1
4	Petanahan	1	1	-	-	-	-	1	1
5	Klirong	-	-	-	-	-	-	2	2
6	Buluspesantren	-	-	-	-	-	-	2	2
7	Ambal	-	-	-	-	-	-	2	2
8	Mirit	-	-	-	-	-	-	1	1
9	Bonorowo	-	-	-	-	-	-	1	1
10	Prembun	1	1	-	-	-	-	1	1
11	Padureso	-	-	-	-	-	-	1	1
12	Kutowinangun	1	1	-	-	-	-	1	1
13	Alian	-	-	-	-	-	-	1	1
14	Poncowarno	-	-	-	-	-	-	1	1
15	Kebumen	3	3	-	-	-	-	3	3
16	Pejagoan	-	-	-	-	-	-	1	1
17	Sruweng	1	1	-	-	-	-	1	1
18	Adimulyo	-	-	-	-	-	-	1	1
19	Kuwarasan	1	1	-	-	-	-	1	1
20	Rowokele	-	-	-	-	-	-	1	1
21	Sempor	-	-	-	-	-	-	2	2
22	Gombong	2	2	-	-	-	-	2	2
23	Karanganyar	-	-	-	-	-	-	1	1
24	Karanggayam	-	-	-	-	-	-	2	2
25	Sadang	-	-	-	-	-	-	1	1
26	Karangsambung	-	-	-	-	-	-	1	1
	Kebumen	10	11	-	-	-	-	35	35

Sumber/*Source:* Dinas Kesehatan Kabupaten Kebumen/*Public Health Service of Kebumen Regency*

Lanjutan Tabel/*Continued Table* 4.2.3

	Kecamatan *Sub District*	Klinik/Balai Kesehatan *Clinic/Health Center*		Posyandu *Maternal & Child Health Center*		Pusat Kesehatan Desa *Village Health Center*	
		2017	2018	2017	2018	2017	2018
	(1)	(10)	(11)	(12)	(13)	(14)	(15)
1	Ayah	-	-	90	90	16	16
2	Buayan	-	-	90	90	16	16
3	Puring	-	-	87	87	20	20
4	Petanahan	1	1	112	112	20	20
5	Klirong	-	-	107	107	19	19
6	Buluspesantren	-	-	74	74	17	17
7	Ambal	-	-	113	113	26	26
8	Mirit	-	-	98	98	22	22
9	Bonorowo	-	-	58	58	10	10
10	Prembun	3	3	78	78	12	12
11	Padureso	-	-	37	37	8	8
12	Kutowinangun	1	1	64	64	15	15
13	Alian	-	-	78	78	14	14
14	Poncowarno	-	-	35	35	7	7
15	Kebumen	5	5	175	175	18	18
16	Pejagoan	-	-	73	73	11	11
17	Sruweng	-	-	106	106	15	15
18	Adimulyo	-	-	90	90	23	23
19	Kuwarasan	-	-	96	96	16	16
20	Rowokele	1	1	61	61	8	8
21	Sempor	-	-	76	76	12	12
22	Gombong	2	2	95	95	11	11
23	Karanganyar	2	2	59	59	8	8
24	Karanggayam	1	1	92	92	15	15
25	Sadang	-	-	32	32	7	7
26	Karangsambung	-	-	79	79	11	11
	Kebumen	16	16	2 155	2 155	377	377

Sumber/*Source:* Dinas Kesehatan Kabupaten Kebumen/*Public Health Service of Kebumen Regency*

4.3 AGAMA DAN SOSIAL LAINNYA/*RELIGION AND OTHER SOCIAL AFFAIRS*

Tabel 4.3.1 Jumlah Tempat Peribadatan Menurut Kecamatan, 2018
Table Number of Worship Facilities by Sub District, 2018

	Kecamatan *Sub District*	Masjid *Mosque*	Mushola *Pray Room*	Gereja *Church*	Pura *Temple*	Vihara	Klenteng *Pagoda*
	(1)	(2)	(3)	(4)	(5)	(6)	(7)
1	Ayah	85	231	1	1	-	-
2	Buayan	62	180	4	3	-	-
3	Puring	81	198	4	-	-	-
4	Petanahan	65	221	4	-	-	-
5	Klirong	65	171	3	-	-	-
6	Buluspesantren	65	159	2	-	-	-
7	Ambal	84	181	4	-	-	-
8	Mirit	61	143	1	-	-	-
9	Bonorowo	32	86	1	-	-	-
10	Prembun	41	25	3	-	-	-
11	Padureso	24	57	-	-	-	-
12	Kutowinangun	75	164	2	1	-	-
13	Alian	72	147	-	-	-	-
14	Poncowarno	31	58	2	-	-	-
15	Kebumen	119	255	4	1		1
16	Pejagoan	37	74	1	-	-	-
17	Sruweng	77	165	2	-	-	-
18	Adimulyo	63	124	2	-	-	-
19	Kuwarasan	52	175	2	1	-	-
20	Rowokele	60	216	2	5	-	-
21	Sempor	68	240	-	2	-	-
22	Gombong	62	119	9	-	-	1
23	Karanganyar	43	114	3	-	-	-
24	Karanggayam	74	158	2	-	-	-
25	Sadang	30	73	-	-	-	-
26	Karangsambung	56	162	-	-	-	-
	Kebumen	1 584	3 896	58	14	-	2

Sumber/*Source*: Kementrian Agama Kabupaten Kebumen/*Religion Ministry of Kebumen Regency*

Tabel 4.3.2 Jumlah Jamaah Haji Menurut Kecamatan dan Jenis Kelamin, 2018
Table Number of Pilgrims by Sub District and Sex, 2018

	Kecamatan *Subdistrict*	Laki-Laki *Male*	Perempuan *Female*	Jumlah *Total*
	(1)	(2)	(3)	(4)
1	Ayah	30	24	54
2	Buayan	20	15	35
3	Puring	32	30	62
4	Petanahan	35	40	75
5	Klirong	30	28	58
6	Buluspesantren	37	26	63
7	Ambal	19	19	38
8	Mirit	21	30	51
9	Bonorowo	3	5	8
10	Prembun	19	20	39
11	Padureso	0	0	0
12	Kutowinangun	34	36	70
13	Alian	56	38	94
14	Poncowarno	4	6	10
15	Kebumen	111	130	241
16	Pejagoan	22	33	55
17	Sruweng	17	18	35
18	Adimulyo	23	25	48
19	Kuwarasan	26	28	54
20	Rowokele	6	10	16
21	Sempor	11	8	19
22	Gombong	35	31	66
23	Karanganyar	6	5	11
24	Karanggayam	3	5	8
25	Sadang	1	1	2
26	Karangsambung	10	8	18
	Kebumen	611	619	1230

Sumber/*Source*: Kementrian Agama Kabupaten Kebumen/*Religion Ministry of Kebumen Regency*

Tabel 4.3.3 Jumlah Desa/Kelurahan yang Mengalami Bencana Alam Menurut Kecamatan, 2011 - 2018
Table Number of Villages that Had Natural Disaster by Sub District, 2011 - 2018

Kecamatan *Sub District*	Banjir *Flood*			Gempa Bumi *Earthquake*			Tanah Longsor *Landslide*		
	2011	2014	2018	2011	2014	2018	2011	2014	2018
(1)	(2)	(3)	(4)	(5)	(6)	(7)	(8)	(9)	(10)
1 Ayah	-	-	1	-	-	2	12	12	11
2 Buayan	3	3	2	-	-	5	6	6	4
3 Puring	10	10	4	-	-	9	-	-	-
4 Petanahan	7	7	6	-	-	3	-	-	-
5 Klirong	-	-	4	-	-	4	4	4	1
6 Buluspesantren	1	1	6	-	-	4	4	4	2
7 Ambal	8	8	13	8	8	-	-	-	-
8 Mirit	2	2	5	-	-	-	-	-	-
9 Bonorowo	1	1	-	-	-	-	-	-	-
10 Prembun	2	2	-	-	-	-	3	3	-
11 Padureso	-	-	-	-	-	-	-	-	6
12 Kutowinangun	-	-	2	-	-	-	-	-	2
13 Alian	5	5	12	-	-	-	5	5	8
14 Poncowarno	-	-	2	-	-	-	3	3	4
15 Kebumen	2	2	11	-	-	2	1	1	9
16 Pejagoan	-	-	-	-	-	-	1	1	8
17 Sruweng	-	-	6	-	-	8	4	4	8
18 Adimulyo	8	8	17	-	-	7	-	-	-
19 Kuwarasan	5	5	3	-	-	5	-	-	-
20 Rowokele	-	-	5	-	-	2	1	1	5
21 Sempor	-	-	-	-	-	-	8	8	8
22 Gombong	3	3	-	4	4	1	-	-	-
23 Karanganyar	1	1	5	1	1	-	-	-	4
24 Karanggayam	3	3	4	2	2	-	12	12	14
25 Sadang	-	-	-	-	-	-	4	4	5
26 Karangsambung	1	1	-	-	-	-	11	11	12
Kebumen	62	62	108	15	15	52	79	79	111

Sumber/*Source*: BPS, Pendataan Potensi Desa (Podes)/ *BPS-Statistics Indonesia, Village Potential Data Collecting*

Tabel 4.3.4 Banyaknya Nikah, Talak, Cerai dan Rujuk Menurut Kecamatan, 2017 - 2018
Table *Number of Marriage, Repudiation, Divorce, and Recall of Divorce by Sub District, 2017 - 2018*

	Kecamatan *Sub District*	Nikah *Marriage*		Talak *Repudiation*		Cerai *Divorce*		Rujuk *Reccall of Divorce*	
		2017	2018	2017	2018	2017	2018	2017	2018
	(1)	(2)	(3)	(4)	(5)	(6)	(7)	(8)	(9)
1	Ayah	625	621	29	33	64	118	2	-
2	Buayan	678	609	11	35	45	106	-	-
3	Puring	576	610	22	5	52	43	1	-
4	Petanahan	494	505	-	17	-	12	-	-
5	Klirong	522	539	16	7	28	29	-	-
6	Buluspesantren	471	520	6	3	21	26	-	-
7	Ambal	511	553	6	11	18	39	-	-
8	Mirit	513	490	11	8	46	30	-	-
9	Bonorowo	209	229	5	4	16	11	-	-
10	Prembun	266	269	4	9	7	19	-	-
11	Padureso	148	142	5	3	4	10	-	-
12	Kutowinangun	415	433	9	10	11	33	-	-
13	Alian	688	674	3	18	6	41	-	-
14	Poncowarno	176	189	6	0	1	0	-	-
15	Kebumen	1 182	1191	25	32	71	132	-	-
16	Pejagoan	470	513	12	14	24	40	-	-
17	Sruweng	544	628	18	13	18	37	-	-
18	Adimulyo	325	353	15	10	22	45	-	-
19	Kuwarasan	483	457	17	7	21	36	-	-
20	Rowokele	516	494	7	18	32	52	-	-
21	Sempor	683	726	21	6	58	22	-	-
22	Gombong	402	402	16	19	20	52	-	-
23	Karanganyar	324	359	12	15	20	46	-	-
24	Karanggayam	566	610	9	9	22	34	-	-
25	Sadang	182	227	3	3	15	12	-	-
26	Karangsambung	441	513	20	7	42	27	-	1
	Kebumen	12 410	12 856	308	316	684	1 052	3	1

Sumber/*Source*: Kementrian Agama Kabupaten Kebumen/*Religion Ministry of Kebumen Regency*

Tabel 4.3.5 Jumlah Tindak Pidana Menurut Kepolisian Resort di Kabupaten Kebumen, 2016–2018
Table Number of Reported Criminal Cases by District Police Office in Kebumen Regency, 2016–2018

	Kepolisian Sektor *Subdistrict Police Office*	2016	2017	2018
	(1)	(2)	(3)	(4)
1	Ayah	5	5	...
2	Buayan	5	2	...
3	Puring	8	11	...
4	Petanahan	9	8	...
5	Klirong	7	14	...
6	Buluspesantren	5	5	...
7	Ambal	3	4	...
8	Mirit	3	6	...
9	Bonorowo	4	2	...
10	Prembun	4	4	...
11	Padureso	10	4	...
12	Kutowinangun	8	5	...
13	Alian	10	36	...
14	Poncowarno	1	0	...
15	Kebumen	23	38	...
16	Pejagoan	5	9	...
17	Sruweng	9	9	...
18	Adimulyo	1	4	...
19	Kuwarasan	8	6	...
20	Rowokele	2	1	...
21	Sempor	11	14	...
22	Gombong	12	13	...
23	Karanganyar	11	2	...
24	Karanggayam	4	0	...
25	Sadang	3	4	...
26	Karangsambung	6	2	...
	Kebumen	**177**	**208**	**...**

Sumber/*Source:* Polres Kebumen/*Kebumen Resort Police*

Pertanian
Agriculture

5

Produksi Tanaman Pangan Kabupaten Kebumen 2018

Padi
451.233 ton

Jagung
41.343,75 ton

Ubi Kayu
45.812,04 ton

Kedelai
5.744,48 ton

Kacang Hijau
13.703,15 ton

PENJELASAN TEKNIS	*TECHNICAL NOTES*
1. **Lahan sawah** adalah lahan pertanian yang berpetak-petak dan dibatasi oleh pematang (galengan), saluran untuk menahan/ menyalurkan air, yang biasanya ditanami padi sawah tanpa memandang dari mana diperoleh atau status lahan tersebut. Lahan yang dimaksud termasuk lahan yang terdaftar di Pajak Bumi Bangunan, Iuran Pembangunan Daerah, lahan bengkok, lahan serobotan, lahan rawa yang ditanami padi dan lahan bekas tanaman tahunan yang telah dijadikan sawah, baik yang ditanami padi, palawija atau tanaman semusim lainnya.	*1. **Wetland** is agricultural land that separated by small dykes to resist water, where the main crop is usually wetland paddy without considering where it is got from or the status of the land. It includes the land that is registered at land income tax office, regional development contribution, 'bengkok' land, illegal ownership, swamps for rice cultivation, and annual crop land mark that has been used as rice field, which are both planted with paddy, secondary crops or the other seasonal crops.*
1. **Tegal/Kebun** adalah lahan pertanian bukan sawah (lahan kering) yang ditanami tanaman semusim atau tahunan dan terpisah dengan halaman sekitar rumah serta penggunaannya tidak berpindah pindah.	*1. **Dry field/Garden** is an dryland (unirrigated land) which is planted with seasonal or annual crops and separately from the yard around the house without shifting*
2. **Ladang/Huma** adalah lahan pertanian bukan sawah (lahan kering) yang biasanya ditanami tanaman semusim dan penggunaannya hanya semusim	*2. **Unirrigated agricultural field /Shifting cultivation land** is dryland (unirrigated land) that usually is cultivated for seasonal crops and utilized only for one or*

atau dua musim, kemudian akan ditinggalkan bila sudah tidak subur lagi (berpindah-pindah). Kemungkinan lahan ini beberapa tahun kemudian akan dikerjakan kembali jika sudah subur.

two seasons, then it will be left when it is not fertile (shifting). Maybe, this land will be used again in a few years if it has been fertile.

3. **Lahan yang sementara tidak diusahakan** adalah lahan yang biasanya diusahakan tetapi untuk sementara (lebih dari 1 (satu) tahun tetapi kurang dari atau sama dengan 2 (dua) tahun) tidak diusahakan, termasuk lahan sawah yang tidak diusahakan selama lebih dari 2 (dua) tahun.

3. ***Temporarily unused land*** *is land that is regularly used but temporarily (more than a year but less or equal than twoyears) is unused, it includes wetland that is not cultivated more than two years.*

4. Data pokok tanaman pangan yang dikumpulkan adalah luas panen dan produktivitas (hasil per hektar). Produksi tanaman pangan merupakan hasil perkalian antara luas panen dengan produktivitas. Pengumpulan data luas panen dilakukan setiap bulan dengan pendekatan area Subdistrict di seluruh wilayah Indonesia. Pengumpulan data produktivitas dilakukan melalui pengukuran langsung pada plot ubinan berukuran 2½ m x 2½ m. Pengumpulan data produktivitas dilakukan setiap subround (empat bulanan) pada waktu panen petani.

4. The main food crops data collected consists of harvested area and productivity (yield per hectare). Food crops production is generated by harvested area multiplied by productivity. The harvested area data is collected every month using sub district area approach in all subdistrict in Indonesia. The productivity data collection is conducted by a direct measurement in 2½m x 2½m crop cutting plot. The productivity measurement is conducted in every subround (four monthly) at the time when farmers are harvesting their crops.

5. Data produksi padi dan palawija yang disajikan adalah dalam kualitas: gabah kering giling (padi), pipilan kering (jagung), biji kering (kedelai dan kacang tanah), dan umbi basah (ubi kayu dan ubi jalar).

6. **Tanaman sayuran dan buah-buahan semusim**

   Tanaman sayuran semusim adalah tanaman sumber vitamin, garam mineral dan lain-lain yang dikonsumsi dari bagian tanaman yang berupa daun, bunga, buah, dan umbinya, yang berumur kurang dari satu tahun.

   Tanaman buah-buahan semusim adalah tanaman sumber vitamin, garam mineral, dan lain-lain yang dikonsumsi dari bagian tanaman yang berupa buah, berumur kurang dari satu tahun, tidak berbentuk pohon/rumpun tetapi menjalar dan berbatang lunak.

7. **Tanaman buah-buahan dan sayuran tahunan**

   Tanaman buah-buahan tahunan adalah tanaman sumber vitamin, garam mineral, dan lain-lain yang dikonsumsi dari bagian tanaman yang berupa buah dan merupakan

5. Production of paddy and secondary crops data are presented in the form of: dry unhusked rice (paddy), dry loose maize (maize), dry shells crops (soybeans and peanuts), and fresh roots (cassava and sweet potatoes).

6. ***Seasonal vegetable and fruit plants***

   Seasonal vegetable plants *are plants which are the sources of vitamin, mineral salt, etc, consumed from the part of the plant in the form of leaf, flower, fruit, and root with the age of less than one year.*

   Seasonal fruit plants *are plants which are the sources of vitamin, mineral salt, etc, consumed from the part of the plant in the form of fruits. These plants are creeps with the age of less than one year.*

7. ***Annual fruit and vegetable plants***

   Annual fruit plants *are plants which are the sources of vitamin, contained mineral salt, etc, consumed from the part of plant in the form of fruit and more than one year of age.*

   Annual vegetable plants *are plants*

tanaman tahunan.

Tanaman sayuran tahunan adalah tanaman sumber vitamin, garam mineral, dan lain-lain yang dikonsumsi dari bagian tanaman yang berupa daun dan atau buah yang berumur lebih dari satu tahun.

which are the sources of vitamin, contained mineral salt, etc, consumed from the part of the plant in the form of vegetable and more than one year of age.

8. **Tanaman biofarmaka** adalah tanaman yang bermanfaat untuk obat-obatan, kosmetik, dan kesehatan yang dikonsumsi atau digunakan dari bagian-bagian tanaman seperti daun, batang, buah, umbi (rimpang) ataupun akar.

*8. **Medicinal plants** are plants which are useful for medicine. It is consumed from part of the plant such as leaf, flower, fruit, tubber, and root.*

9. **Tanaman hias** adalah tanaman yang mempunyai nilai keindahan baik bentuk, warna daun, tajuk maupun bunganya, sering digunakan untuk penghias pekarangan dan lain sebagainya.

*9. **Ornamental plants** are plants which have a beauty value, either in shape, colour of leaf or crown of flower, and they are often used as a yard decorator.*

10. **Luas panen tanaman hortikultura** adalah luas tanaman sayuran, buah-buahan, biofarmaka, dan tanaman hias yang diambil hasilnya/dipanen pada periode pelaporan.

*10. **Harvested area of horticulture** is area which vegetable, fruit, medicinal and ornamental plant of crop harvested during the period of report.*

11. **Luas panen untuk tanaman sayuran** adalah luas tanaman yang dipanen sekaligus/habis/dibongkar dan luas tanaman yang dipanen berkali-kali (lebih dari satu kali)/belum habis.

*11. **Harvested area of vegetables** is area of entirely plant harvested/demolished and plant harvested several times/undemolished.*

Entirely plants harvested/

Tanaman yang dipanen sekaligus/ habis/dibongkar adalah tanaman yang sehabis panen langsung dibongkar/dicabut, terdiri dari bawang merah, bawang putih, bawang daun, kentang, kol/kubis, kembang kol, petsai/sawi, wortel, lobak, dan kacang merah.

Tanaman yang dipanen berkali-kali (lebih dari satu kali)/belum habis adalah tanaman yang pemanenannya lebih dari satu kali dan biasanya dibongkar apabila panenan terakhir sudah tidak memadai lagi, terdiri dari: kacang panjang, cabe besar, cabe rawit, jamur, tomat, terung, buncis, ketimun, labu siam, kangkung, bayam, melon, semangka, dan blewah.

demolished *are plants usually harvested once and demolished to be substituted by other plants, consisting of: shallots, garlic, leeks, potato, cabbage, cauli flower, mustard green, carrots, chinese radish, and red kidney beans.*

Plants harvested several times/ undemolished *are plants usually harvested more than once and demolished in the case that the last harvest was economically not profitable. They consist of: yard long beans, chili, small chili, mushroom, tomatoes, egg plant, frech beans, cucumber, pumpkin/chajota, swamp cabbage, spinach, melon, watermelon, and blewah.*

12. Produksi hortikultura adalah hasil menurut bentuk produk dari setiap tanaman sayuran, buah-buahan, biofarmaka dan tanaman hias yang diambil berdasarkan luas yang dipanen/tanaman yang menghasilkan pada bulan/triwulan laporan.

12. Horticulture production is the standard production quantity form of vegetable, fruit, medicinal and ornamental plant based on harvested area/the number of production plants reported monthly/quarterly.

ULASAN

Tanaman Pangan

Kabupaten Kebumen merupakan salah satu kabupaten penyangga pangan pokok khususnya padi di Jawa Tengah. Pada tahun 2018, produksi padi adalah 451.233 ton dari luas panen adalah 82.938 hektar dengan produktivitas 55,41 kuintal/hektar.

Selain sebagai produsen padi, Kabupaten Kebumen juga merupakan produsen berbagai tanaman palawija (jagung, ketela pohon, ketela rambat, kacang tanah, kacang kedelai, dan kacang hijau). Kabupaten Kebumen merupakan salah satu produsen ketela pohon dengan potensinya berada kecamatan yang ada di wilayah bagian utara dan Kecamatan Karanggayam merupakan kecamatan produsen ketela pohon terbesar di Kabupaten Kebumen pada 2018.

Hortikultura

Beberapa sayuran semusim di Kabupaten Kebumen yang produksinya cukup besar diantaranya adalah Kangkung, Cabe, Kacang Panjang, Ketimun, Tomat, dan Terong. Produksi kangkung pada tahun 2018 mencapai 22.005 kwintal. Sentra produksi kangkung ada di Kecamatan Kuwarasan dan Puring. Produksi cabe pada tahun

DESCRIPTION

Food Crops

Kebumen counties is one of buffer of food especially rice in Central Java. In 2018 the production of rice is 451,233 ton from harvested area is 82,938 hectares with productivity of 55.41 quintal/hectare.

Aside from being a producer of rice, Kebumen also a producer of a variety of crops including maize, cassava, sweet potatoes, peanuts, soybeans, and green beans. Northern region of Kebumen is cassava producer in Kebumen and Karanggayam districts are districts largest cassava producer in Kebumen in 2018.

Horticulture

Some seaseonal vegetables in Kebumen Regency whose production is big enough such as Kale, Chili, String Bean, Cucumber, Tomato, and Eggplant. In Kebumen kale production in the year 2018 reached 22,005 quintals. Kale production centers are in the District of Kuwarasan and Puring. Chilies production in 2018 reached 10,355

2018 mencapai 10.355 kwintal. Daerah penghasil cabe yang utama adalah Kecamatan Ambal, Puring dan Rowokele. Produksi kacang panjang pada tahun 2018 adalah sebesar 8.284 kwintal. Sentra produksi kacang panjang tahun 2018 adalah Kecamatan Kuwarasan, Klirong dan Puring. Produksi terong pada tahun 2018 mencapai 13.900 kwintal. Sentra produksi terong berada di Kecamatan Mirit dan Puring. Sedangkan produksi tomat dan bayam pada tahun 2018, masing-masing mencapai 4.715 dan 249 kwintal. Potensi tanaman sayuran tahunan di Kabupaten Kebumen yang cukup besar adalah tanaman melinjo dan petai dengan produksinya masing-masing mencapai 50.501 dan 1.933 kwintal. Sentra produksi melinjo adalah Kecamatan Ambal, Klirong, Puring, Karangsambung, Karanganyar dan Sruweng. Sedangkan untuk tanaman petai tahun produksi paling banyak terdapat di Kecamatan Karangsambung.

quintals. Major chili producing areas are the District of Ambal, Puring, and Rowokele. String bean production in 2018 raeched 8,284 quintals. String bean production center is the District of Kuwarasan, Klirong and Puring. Eggplant production in 2018 reached 13,900 quintals. Eggplant production center located in District of Mirit and Puring. While the tomato and spinach production in 2018, each reaching 4,715 and 249 quintals. Potential annual vegetable crops in Kebumen are melinjo and petai plants with respective production reached 50,501 and 1,933 quintals. Melinjo production center is District of Ambal, Klirong, Puring, Karangsambung, Karanganyar and Sruweng. As for the petai plants are most numerous in the District of Karangsambung.

Perkebunan

Potensi tanaman dan produksi perkebunan rakyat pada tahun 2018 di Kabupaten Kebumen yang ada meliputi kelapa, cengkeh, kopi, kapok, tembakau, pandan, tebu, kapulogo, panili, kakao, jenitri, mete, lada, nilam, dan pala. Dari berbagai jenis tanaman perkebunan

Estate Crops

Planted area and production of smallholders in 2018 in the existing Kebumen include coconut, clove, coffee, kapok, tobacco, pandanus, sugarcane, kapulogo, vanilla, cocoa, jenitri, cashew, pepper, patchouli, and nutmeg. Of the various types of the most dominant

yang paling dominan adalah kelapa dan diusahakan di seluruh wilayah kecamatan yang ada di Kabupaten Kebumen. Disamping menghasilkan buah kelapa, perkebunan kelapa juga banyak diambil niranya untuk diolah lebih lanjut menjadi gula kelapa (gula merah). Pada tahun 2018, total produksi kelapa di Kabupaten Kebumen mencapai 171.285.626 butir.

crops are coconuts that cultivated throughout the districts in Kebumen. Besides producing coconuts, coconut tree is also widely taken the nira (sap obtained by tapping inflorescences of various palms used to make sugar) for further processing into palm sugar (brown sugar). In 2018, total coconut production in Kebumen reaching 171,285,626 grains.

Peternakan

Populasi ternak besar yang paling banyak adalah sapi potong 65.844 ekor diikuti kuda 271 ekor, kerbau 244 ekor dan sapi perah 10 ekor. Untuk ternak kecil, populasi yang paling banyak adalah kambing 424.499 ekor, diikuti domba 137.721 ekor, kelinci 17.702 ekor dan babi 405 ekor. Sedangkan populasi unggas, tiga jenis yang paling banyak adalah ayam ras pedaging yang mencapai 2.167.722 ekor, ayam kampung 3.927.539 ekor dan itik 191.069 ekor.

Livestock

Large livestock population is the most cattle as many as 65,844 cattle's followed by horse as many as 271 horses, buffalo as many as 244 buffaloes, and the dairy cattle as many as 10 dairy cattle's. For small animals, the most population is goat as many as 424,499 goats followed by sheep 137,721 sheeps, 17,702 rabbits and pig as many as 405 pigs. While the poultry population, three types are the most widely broiler that reaches 2,167,722, chicken reaches 3,927,539 chickens and duck as amount 191,069 ducks.

Perikanan

Luas area budidaya ikan di kolam pada 2018 sebesar 43,95 hektar dengan nilai produksi sebesar 22.645.390.328 rupiah. Sedangkan produksi perikanan tangkap di laut sebesar 18.883.477,1 kg

Fishery

The area of fish farming in ponds in 2018 is 43.95 hectares with a production value of 22,645,390,328 rupiah. While the production of capture fisheries in the sea amounted to 18,883,477.1 kg and

dan perikanan tangkap di sungai 311.272,13 kg.

capture fisheries in the river 311,272.13 kg.

5.1 TANAMAN PANGAN/*FOOD CROPS*

Tabel 5.1.1 Luas Panen, Produktivitas, dan Produksi Padi[1] Menurut Kecamatan di Kabupaten Kebumen, 2018
Table Harvested Area, Production, and Productivity of Paddy[1] by Subdistrict in Kebumen Regency, 2018

	Kecamatan *Sub District*	Luas Panen (ha) *Harvested Area (ha)*	Produktivitas (ku/ha) *Productivity (qu/ha)*	Produksi (ton) *Production (ton)*
	(1)	(2)	(3)	(4)
1	Ayah	2 561	54,43	13 939
2	Buayan	2 351	54,44	12 798
3	Puring	6 237	54,35	33 901
4	Petanahan	4 546	54,38	24 723
5	Klirong	3 293	54,38	17 906
6	Buluspesantren	4 990	54,37	27 132
7	Ambal	6 728	54,35	36 570
8	Mirit	4 528	54,40	24 631
9	Bonorowo	2 659	54,44	14 475
10	Prembun	2 085	54,40	11 342
11	Padureso	733	54,43	3 990
12	Kutowinangun	2 788	54,40	15 167
13	Alian	2 865	54,44	15 596
14	Poncowarno	1 554	54,43	8 459
15	Kebumen	4 709	54,43	25 633
16	Pejagoan	1 371	54,41	7 459
17	Sruweng	2 811	54,43	15 299
18	Adimulyo	6 102	54,42	33 209
19	Kuwarasan	4 305	54,43	23 434
20	Rowokele	2 036	54,41	11 078
21	Sempor	2 438	54,43	13 271
22	Gombong	2 160	54,43	11 756
23	Karanganyar	1 675	54,43	9 117
24	Karanggayam	2 189	54,42	11 912
25	Sadang	1 819	54,44	9 903
26	Karangsambung	3 405	54,43	18 533
	Kebumen	82 938	54,41	451 233

Catatan/Note : [1] Kualitas produksi gabah kering giling/ *The production is in term of dry unhusked paddy*
Sumber/*Source* : BPS, Survei Kerangka Sampel Area (KSA)/ *BPS-Statistics Indonesia, Area Sampling Frame (ASF) Survey*

Tabel 5.1.2 Produksi Padi[1] dan Beras Menurut Kecamatan di Kabupaten Kebumen, 2018
Table Paddy and Rice Production[1] by Subdistrict in Kebumen Regency, 2018

	Kecamatan *Sub District*	Produksi Padi (ton) *Paddy Production (ton)*	Produksi Beras (ton) Rice Production (ton)
	(1)	(2)	(3)
1	Ayah	13 933	7 971
2	Buayan	12 791	7 318
3	Puring	33 933	19 413
4	Petanahan	24 733	14 150
5	Klirong	17 916	10 250
6	Buluspesantren	27 149	15 532
7	Ambal	36 604	20 941
8	Mirit	24 635	14 093
9	Bonorowo	14 467	8 276
10	Prembun	11 344	6 490
11	Padureso	3 988	2 282
12	Kutowinangun	15 168	8 678
13	Alian	15 587	8 917
14	Poncowarno	8 455	4 837
15	Kebumen	25 620	14 657
16	Pejagoan	7 459	4 267
17	Sruweng	15 294	8 750
18	Adimulyo	33 199	18 993
19	Kuwarasan	23 422	13 400
20	Rowokele	11 077	6 337
21	Sempor	13 264	7 588
22	Gombong	11 752	6 723
23	Karanganyar	9 113	5 213
24	Karanggayam	11 909	6 813
25	Sadang	9 896	5 661
26	Karangsambung	18 525	10 598
	Kebumen	451 233	258 148

Catatan/Note : [1] Kualitas produksi gabah kering giling/ *The production is in term of dry unhusked paddy*
Sumber/*Source* : BPS, Survei Kerangka Sampel Area (KSA)/ *BPS-Statistics Indonesia, Area Sampling Frame (ASF) Survey*

Sumber/*Source*: Laporan statistik pertanian tanaman pangan, penggunaan lahan/*Statistic Report of Food Crops, land utilization*

Tabel 5.1.3 Luas Panen dan Produksi Palawija Menurut Kecamatan di Kabupaten Kebumen, 2018
Table Harvested Area and Production of Secondary Crops by Subdistrict in Kebumen Regency, 2018

	Kecamatan *Sub District*	*Jagung/Maize*		Kedelai/*Soybean*	
		Luas Panen (Ha) *Harvested Area (Ha)*	Produksi (ton) *Production (ton)*	Luas Panen (Ha) *Harvested Area (Ha)*	Produksi (ton) *Production (ton)*
	(1)	(2)	(3)	(4)	(5)
1	Ayah	-	-	337,30	559,92
2	Buayan	10,00	67,30	146,70	243,52
3	Puring	980,90	6 601,46	31,90	52,95
4	Petanahan	412,00	2 772,76	-	-
5	Klirong	576,00	3 876,48	68,50	113,71
6	Buluspesantren	1 259,60	8 477,11	-	-
7	Ambal	1 202,50	8 092,83	-	-
8	Mirit	418,00	2 813,14	100,00	166,00
9	Bonorowo	11,90	80,09	-	-
10	Prembun	28,00	188,44	123,10	204,35
11	Padureso	80,00	538,40	19,60	32,54
12	Kutowinangun	36,00	242,28	97,80	162,35
13	Alian	80,30	540,42	39,10	64,91
14	Poncowarno	36,00	242,28	155,50	258,13
15	Kebumen	-	-	92,90	154,21
16	Pejagoan	23,00	154,79	102,70	170,48
17	Sruweng	-	-	-	-
18	Adimulyo	-	-	-	-
19	Kuwarasan	-	-	841,00	1 396,06
20	Rowokele	25,00	168,25	547,60	909,02
21	Sempor	172,00	1 157,56	24,40	40,50
22	Gombong	-	-	103,70	172,14
23	Karanganyar	-	-	-	-
24	Karanggayam	410,00	2 759,30	535,20	888,43
25	Sadang	152,00	1 022,96	48,00	79,68
26	Karangsambung	230,00	1 547,90	63,60	105,58
	Kebumen	6 143,20	41 343,75	3 478,60	5 774,48

Sumber/*Source*: Dinas Pertanian dan Pangan Kabupaten Kebumen/*Agriculture and Food Service of Kebumen Regency*

Lanjutan Tabel/Continued Table 5.1.3

	Kecamatan *Sub District*	Ketela Pohon/*Cassava*		Ketela Rambat/*Sweet Potato*	
		Luas Panen (Ha) *Harvested Area (Ha)*	Produksi (ton) *Production (ton)*	Luas Panen (Ha) *Harvested Area (Ha)*	Produksi (ton) *Production (ton)*
	(1)	(6)	(7)	(8)	(9)
1	Ayah	46,00	979,80	-	-
2	Buayan	9,00	191,70	8,00	129,84
3	Puring	8,80	187,44	13,00	210,99
4	Petanahan	-	-	2,00	32,46
5	Klirong	43,00	915,90	7,00	113,61
6	Buluspesantren	15,00	319,50	-	-
7	Ambal	23,00	489,90	9,90	160,68
8	Mirit	5,00	106,50	-	-
9	Bonorowo	2,00	42,60	-	-
10	Prembun	64,00	1 363,20	-	-
11	Padureso	90,00	1 917,00	2,00	32,46
12	Kutowinangun	84,00	1 789,20	4,00	64,92
13	Alian	7,00	149,10	-	-
14	Poncowarno	15,00	319,50	-	-
15	Kebumen	-	-	-	-
16	Pejagoan	52,00	1 107,60	4,90	79,53
17	Sruweng	129,00	2 747,70	-	-
18	Adimulyo	-	-	-	-
19	Kuwarasan	-	-	-	-
20	Rowokele	91,00	1 938,30	-	-
21	Sempor	358,00	7 625,40	2,00	32,46
22	Gombong	-	-	-	-
23	Karanganyar	125,00	2 662,50	4,00	64,92
24	Karanggayam	647,00	13 781,10	-	-
25	Sadang	72,00	1 533,60	-	-
26	Karangsambung	265,00	5 644,50	-	-
	Kebumen	2 150,80	45 812,04	56,80	921,87

Sumber/*Source*: Dinas Pertanian dan Pangan Kabupaten Kebumen/*Agriculture and Food Service of Kebumen Regency*

Lanjutan Tabel/Continued Table 5.1.3

Kecamatan *Sub District*		Kacang Tanah/*Peanut*		Kacang Hijau/*Green Beans*	
		Luas Panen (Ha) *Harvested Area (Ha)*	Produksi (ton) *Production (ton)*	Luas Panen (Ha) *Harvested Area (Ha)*	Produksi (ton) *Production (ton)*
(1)		(10)	(11)	(12)	(13)
1	Ayah	54,00	63,72	-	-
2	Buayan	-	-	630,80	574,03
3	Puring	621,30	733,13	1 028,80	936,21
4	Petanahan	1 180,00	1 392,40	1 911,80	1 739,74
5	Klirong	42,00	49,56	1 026,80	934,39
6	Buluspesantren	4,00	4,72	1 672,20	1 521,70
7	Ambal	281,30	331,93	576,90	524,98
8	Mirit	40,00	47,20	112,00	101,92
9	Bonorowo	3,00	3,54	172,10	156,61
10	Prembun	3,00	3,54	229,80	209,12
11	Padureso	3,00	3,54	29,30	26,66
12	Kutowinangun	37,00	43,66	346,30	315,13
13	Alian	1,00	1,18	60,60	55,15
14	Poncowarno	12,00	14,16	101,70	92,55
15	Kebumen	-	-	437,10	397,76
16	Pejagoan	14,00	16,52	298,30	271,45
17	Sruweng	-	-	791,10	719,90
18	Adimulyo	-	-	2 141,60	1 948,86
19	Kuwarasan	-	-	1 187,20	1 080,35
20	Rowokele	18,00	21,24	168,20	153,06
21	Sempor	-	-	584,80	532,17
22	Gombong	-	-	916,30	833,83
23	Karanganyar	-	-	585,70	532,99
24	Karanggayam	-	-	-	-
25	Sadang	-	-	-	-
26	Karangsambung	30,00	35,40	49,00	44,59
	Kebumen	2 343,60	2 765,44	15 058,40	13 703,15

Sumber/*Source*: Dinas Pertanian dan Pangan Kabupaten Kebumen/*Agriculture and Food Service of Kebumen Regency*

5.2 HORTIKULTURA/*HORTICULTURE*

Tabel 5.2.1 **Luas Panen dan Produksi Tanaman Sayuran Menurut Kecamatan dan Jenis Sayuran di Kabupaten Kebumen, 2018**
Table ***Harvested Area and Production of Vegetables by Subdistrict and Kind of Plant in Kebumen Regency, 2018***

Kecamatan *Sub District*		Cabe Besar/*Chili*		Cabe Rawit/Small *Chili*	
		Luas Panen *Harvested Area* (ha)	Produksi *Production* (kwt)	Luas Panen *Harvested Area* (ha)	Produksi *Production* (kwt)
	(1)	(2)	(3)	(4)	(5)
1	Ayah	-	-	17	347
2	Buayan	7	154	11	350
3	Puring	33	1 490	18	663
4	Petanahan	9	365	9	241
5	Klirong	17	998	5	176
6	Buluspesantren	6	309	15	529
7	Ambal	83	3 771	93	2 743
8	Mirit	46	2 151	63	2 084
9	Bonorowo	22	730	-	-
10	Prembun	2	79	1	30
11	Padureso	-	-	2	64
12	Kutowinangun	-	-	7	140
13	Alian	-	-	1	29
14	Poncowarno	-	-	-	-
15	Kebumen	-	-	1	22
16	Pejagoan	-	-	4	87
17	Sruweng	-	-	1	22
18	Adimulyo	-	-	-	-
19	Kuwarasan	-	-	-	-
20	Rowokele	2	147	14	526
21	Sempor	-	-	2	69
22	Gombong	-	-	2	49
23	Karanganyar	-	-	3	103
24	Karanggayam	-	-	6	222
25	Sadang	-	-	8	149
26	Karangsambung	4	161	10	254
	Kebumen	231	10 355	293	8 899

Sumber/*Source*: Dinas Pertanian dan Pangan Kabupaten Kebumen/*Agriculture and Food Service of Kebumen Regency*

Lanjutan Tabel/Continued Table 5.2.1

Kecamatan *Sub District*		Kacang Panjang *Yardlong Bean*		Tomat *Tomato*	
		Luas Panen *Harvested Area* (ha)	Produksi *Production* (kwt)	Luas Panen *Harvested Area* (ha)	Produksi *Production* (kwt)
(1)		(6)	(7)	(8)	(9)
1	Ayah	-	-	-	-
2	Buayan	7	141	8	281
3	Puring	22	1 626	17	1 499
4	Petanahan	5	281	1	45
5	Klirong	9	511	3	95
6	Buluspesantren	-	-	-	-
7	Ambal	-	-	26	1 254
8	Mirit	30	1 383	19	919
9	Bonorowo	40	1 648	-	-
10	Prembun	-	-	-	-
11	Padureso	1	45	-	-
12	Kutowinangun	10	320	12	355
13	Alian	1	56	-	-
14	Poncowarno	2	104	-	-
15	Kebumen	-	-	-	-
16	Pejagoan	-	-	-	-
17	Sruweng	-	-	-	-
18	Adimulyo	-	-	-	-
19	Kuwarasan	22	1 667	-	-
20	Rowokele	1	23	-	-
21	Sempor	-	-	-	-
22	Gombong	-	-	-	-
23	Karanganyar	6	265	-	-
24	Karanggayam	-	-	-	-
25	Sadang	-	-	-	-
26	Karangsambung	6	214	9	267
	Kebumen	162	8 284	95	4 715

Sumber/*Source*: Dinas Pertanian dan Pangan Kabupaten Kebumen/*Agriculture and Food Service of Kebumen Regency*

Lanjutan Tabel/Continued Table 5.2.1

	Kecamatan *Sub District*	Ketimun/*Cucumber*		Terong/*Eggplant*	
		Luas Panen *Harvested Area* (ha)	Produksi *Production* (kwt)	Luas Panen *Harvested Area* (ha)	Produksi *Production* (kwt)
	(1)	(10)	(11)	(12)	(13)
1	Ayah	-	-	-	-
2	Buayan	3	174	5	310
3	Puring	25	3 336	24	2 439
4	Petanahan	-	-	4	381
5	Klirong	7	830	6	527
6	Buluspesantren	-	-	1	79
7	Ambal	-	-	49	3 486
8	Mirit	-	-	45	4 326
9	Bonorowo	-	-	13	1 179
10	Prembun	-	-	-	-
11	Padureso	1	96	2	99
12	Kutowinangun	-	-	11	491
13	Alian	-	-	-	-
14	Poncowarno	-	-	1	54
15	Kebumen	-	-	-	-
16	Pejagoan	-	-	-	-
17	Sruweng	-	-	-	-
18	Adimulyo	-	-	-	-
19	Kuwarasan	-	-	-	-
20	Rowokele	-	-	-	-
21	Sempor	-	-	-	-
22	Gombong	-	-	-	-
23	Karanganyar	-	-	-	-
24	Karanggayam	-	-	-	-
25	Sadang	-	-	-	-
26	Karangsambung	-	-	11	529
	Kebumen	36	4 436	172	13 900

Sumber/*Source*: Dinas Pertanian dan Pangan Kabupaten Kebumen/*Agriculture and Food Service of Kebumen Regency*

Lanjutan Tabel/Continued Table 5.2.1

Kecamatan *Sub District*		Petsai/Sawi *Mustard greens*		Jamur *Mold*	
		Luas Panen *Harvested Area* (ha)	Produksi *Production* (kwt)	Luas Panen *Harvested Area* (ha)	Produksi *Production* (kwt)
(1)		(14)	(15)	(16)	(17)
1	Ayah	-	-	-	-
2	Buayan	-	-	-	-
3	Puring	15	601	-	-
4	Petanahan	-	-	-	-
5	Klirong	-	-	-	-
6	Buluspesantren	-	-	-	-
7	Ambal	-	-	-	-
8	Mirit	-	-	-	-
9	Bonorowo	-	-	-	-
10	Prembun	-	-	-	-
11	Padureso	-	-	-	-
12	Kutowinangun	21	672	-	-
13	Alian	-	-	-	-
14	Poncowarno	-	-	-	-
15	Kebumen	-	-	-	-
16	Pejagoan	-	-	100	99
17	Sruweng	-	-	103	131
18	Adimulyo	-	-	-	-
19	Kuwarasan	-	-	-	-
20	Rowokele	-	-	-	-
21	Sempor	-	-	1 056	1 490
22	Gombong	-	-	3 197	4 201
23	Karanganyar	-	-	-	-
24	Karanggayam	-	-	-	-
25	Sadang	-	-	-	-
26	Karangsambung	-	-	-	-
	Kebumen	36	1 273	4 456	5 921

Sumber/*Source*: Dinas Pertanian dan Pangan Kabupaten Kebumen/*Agriculture and Food Service of Kebumen Regency*

Lanjutan Tabel/Continued Table 5.2.1

Kecamatan *Sub District*		Kangkung *Mustard greens*		Bayam *Spinach*	
		Luas Panen *Harvested Area* (ha)	Produksi *Production* (kwt)	Luas Panen *Harvested Area* (ha)	Produksi *Production* (kwt)
(1)		(18)	(18)	(19)	(20)
1	Ayah	-	-	-	-
2	Buayan	4	782	5	60
3	Puring	38	6 037	1	14
4	Petanahan	4	720	3	37
5	Klirong	10	1 492	-	-
6	Buluspesantren	3	487	-	-
7	Ambal	-	-	-	-
8	Mirit	-	-	-	-
9	Bonorowo	-	-	-	-
10	Prembun	-	-	-	-
11	Padureso	4	23	7	53
12	Kutowinangun	12	62	10	85
13	Alian	-	-	-	-
14	Poncowarno	-	-	-	-
15	Kebumen	-	-	-	-
16	Pejagoan	-	-	-	-
17	Sruweng	1	28	-	-
18	Adimulyo	2	185	-	-
19	Kuwarasan	34	12 135	-	-
20	Rowokele	-	-	-	-
21	Sempor	-	-	-	-
22	Gombong	1	10	-	-
23	Karanganyar	-	-	-	-
24	Karanggayam	-	-	-	-
25	Sadang	2	44	-	-
26	Karangsambung	-	-	-	-
	Kebumen	115	22 005	26	249

Sumber/*Source*: Dinas Pertanian dan Pangan Kabupaten Kebumen/*Agriculture and Food Service of Kebumen Regency*

Lanjutan Tabel/Continued Table 5.2.1

Kecamatan *Sub District*		Petai *Petai*		Melinjo *Melinjo*	
		Luas Panen *Harvested Area* (batang)	Produksi *Production* (kwt)	Luas Panen *Harvested Area* (batang)	Produksi *Production* (kwt)
(1)		(21)	(22)	(23)	(24)
1	Ayah	5 534	665	7 250	653
2	Buayan	1 345	407	-	-
3	Puring	551	112	10 000	3 753
4	Petanahan	983	121	2 362	960
5	Klirong	1 000	212	8 750	3 100
6	Buluspesantren	221	67	669	237
7	Ambal	36	13	26 744	23 133
8	Mirit	-	-	-	-
9	Bonorowo	-	-	14	2
10	Prembun	797	242	4 340	1 250
11	Padureso	235	285	1 667	331
12	Kutowinangun	85	29	460	104
13	Alian	5 075	680	6 047	545
14	Poncowarno	45	24	700	192
15	Kebumen	39	6	490	46
16	Pejagoan	2 417	548	3 571	866
17	Sruweng	221	58	10 327	3 699
18	Adimulyo	-	-	115	44
19	Kuwarasan	-	-	-	-
20	Rowokele	643	192	-	-
21	Sempor	-	-	-	-
22	Gombong	-	-	-	-
23	Karanganyar	94	102	6 142	2 863
24	Karanggayam	6 500	3 420	4 245	773
25	Sadang	-	-	-	-
26	Karangsambung	7 854	3 750	21 501	7 950
	Kebumen	33 675	10 933	115 394	50 501

Sumber/*Source*: Dinas Pertanian dan Pangan Kabupaten Kebumen/*Agriculture and Food Service of Kebumen Regency*

Tabel 5.2.2 Luas Panen dan Produksi Tanaman Buah-buahan Menurut Kecamatan dan Jenis Sayuran di Kabupaten Kebumen, 2018
Table Harvested Area and Production of Fruits by Subdistrict and Kind of Plant in Kebumen Regency, 2018

Kecamatan *Sub District*		Pisang *Banana*		Pepaya *Papaya*	
		Luas Panen *Harvested Area* (rump)	Produksi *Production* (kwt)	Luas Panen *Harvested Area* (ha)	Produksi *Production* (kwt)
(1)		(2)	(3)	(4)	(5)
1	Ayah	8 594	3 145	-	-
2	Buayan	1 526	1 290	5 487	1 997
3	Puring	9 110	3 441	31 224	15 876
4	Petanahan	47 692	9 990	34 829	9 947
5	Klirong	15 750	4 575	3 230	1 292
6	Buluspesantren	877	417	6 425	2 738
7	Ambal	4 663	508	1 350	428
8	Mirit	3 841	5 507	5 580	5 212
9	Bonorowo	1 241	223	646	150
10	Prembun	17 000	3 065	500	127
11	Padureso	665	492	375	151
12	Kutowinangun	4 415	734	2 280	317
13	Alian	13 319	2 272	-	-
14	Poncowarno	65	15	100	46
15	Kebumen	28 146	17 586	875	322
16	Pejagoan	3 015	1 201	623	156
17	Sruweng	13 389	1 658	-	-
18	Adimulyo	5 000	1 000	2 000	560
19	Kuwarasan	10 746	5 073	233	17
20	Rowokele	9 126	4 678	901	212
21	Sempor	27 438	10 536	1 776	688
22	Gombong	4 724	910	350	105
23	Karanganyar	12 725	3 035	272	229
24	Karanggayam	6 262	4 334	4 112	2 130
25	Sadang	8 250	1 606	769	176
26	Karangsambung	30 025	10 750	33 250	9 700
	Kebumen	287 604	98 041	137 187	52 576

Sumber/*Source*: Dinas Pertanian dan Pangan Kabupaten Kebumen/*Agriculture and Food Service of Kebumen Regency*

Lanjutan Tabel/Continued Table 5.2.2

Kecamatan *Sub District*		Jeruk *Orange*		Semangka *Watermelon*	
		Luas Panen *Harvested Area* (batang)	Produksi *Production* (kwt)	Luas Panen *Harvested Area* (ha)	Produksi *Production* (kwt)
(1)		(6)	(7)	(8)	(9)
1	Ayah	465	51	40	8 400
2	Buayan	-	-	-	-
3	Puring	1 036	622	20	2 653
4	Petanahan	150	21	-	-
5	Klirong	22 950	9 170	-	-
6	Buluspesantren	-	-	20	1 520
7	Ambal	1 075	1 035	167	40 830
8	Mirit	25 700	23 694	67	12 136
9	Bonorowo	2 125	244	-	-
10	Prembun	1 000	292	-	-
11	Padureso	-	-	-	-
12	Kutowinangun	88	32	-	-
13	Alian	-	-	-	-
14	Poncowarno	50	21	-	-
15	Kebumen	-	-	-	-
16	Pejagoan	64	18	-	-
17	Sruweng	-	-	-	-
18	Adimulyo	-	-	-	-
19	Kuwarasan	17	2	-	-
20	Rowokele	112	21	-	-
21	Sempor	145	60	-	-
22	Gombong	-	-	-	-
23	Karanganyar	51	11	-	-
24	Karanggayam	78	48	-	-
25	Sadang	1 750	540	-	-
26	Karangsambung	2 559	1 090	-	-
	Kebumen	59 415	36 972	314	65 539

Sumber/*Source*: Dinas Pertanian dan Pangan Kabupaten Kebumen/*Agriculture and Food Service of Kebumen Regency*

Lanjutan Tabel/Continued Table 5.2.2

Kecamatan *Sub District*		Bengkoang *Juicy Tuber*		Belimbing *Star Fruit*	
		Luas Panen *Harvested Area* (ha)	Produksi *Production* (kwt)	Luas Panen *Harvested Area* (batang)	Produksi *Production* (kwt)
(1)		(10)	(11)	(12)	(13)
1	Ayah	-	-	315	141
2	Buayan	-	-	22	12
3	Puring	-	-	4 679	3 286
4	Petanahan	-	-	76	65
5	Klirong	-	-	150	126
6	Buluspesantren	-	-	34	39
7	Ambal	-	-	60	40
8	Mirit	15	5 000	186	137
9	Bonorowo	1	305	287	169
10	Prembun	60	19 200	100	42
11	Padureso	20	7 140	11	12
12	Kutowinangun	-	-	48	23
13	Alian	-	-	70	42
14	Poncowarno	-	-	15	12
15	Kebumen	-	-	312	396
16	Pejagoan	-	-	2	1
17	Sruweng	-	-	95	48
18	Adimulyo	-	-	65	36
19	Kuwarasan	-	-	9	6
20	Rowokele	-	-	218	122
21	Sempor	-	-	155	112
22	Gombong	-	-	70	57
23	Karanganyar	-	-	211	103
24	Karanggayam	-	-	70	53
25	Sadang	-	-	0	0
26	Karangsambung	-	-	657	587
	Kebumen	96	31 645	7 917	5 667

Sumber/*Source*: Dinas Pertanian dan Pangan Kabupaten Kebumen/*Agriculture and Food Service of Kebumen Regency*

Lanjutan Tabel/Continued Table 5.2.2

Kecamatan *Sub District*		Durian *Durian*		Mangga *Mango*	
		Luas Panen *Harvested Area* (batang)	Produksi *Production* (kwt)	Luas Panen *Harvested Area* (batang)	Produksi *Production* (kwt)
(1)		(14)	(15)	(16)	(17)
1	Ayah	180	23	8 941	1 898
2	Buayan	88	11	3 220	805
3	Puring	740	154	2 000	1 000
4	Petanahan	32	22	11 573	2 527
5	Klirong	15	10	3 900	1 755
6	Buluspesantren	1 161	450	1 792	970
7	Ambal	14	4	533	257
8	Mirit	110	69	721	772
9	Bonorowo	-	-	2 920	684
10	Prembun	31	4	5 071	2 384
11	Padureso	585	109	4 004	867
12	Kutowinangun	128	25	5 625	1 930
13	Alian	81	36	12 500	2 515
14	Poncowarno	45	6	1 482	324
15	Kebumen	58	16	7 245	2 655
16	Pejagoan	119	26	2 351	670
17	Sruweng	1 519	351	13 100	5 281
18	Adimulyo	-	-	1 150	530
19	Kuwarasan	-	-	-	-
20	Rowokele	349	192	1 336	935
21	Sempor	130	115	2 567	1 120
22	Gombong	100	95	2 234	2 274
23	Karanganyar	48	15	-	-
24	Karanggayam	520	270	6 678	4 900
25	Sadang	2 832	1 245	-	-
26	Karangsambung	5 560	2 357	21 850	18 000
	Kebumen	14 445	5 605	122 793	55 053

Sumber/*Source*: Dinas Pertanian dan Pangan Kabupaten Kebumen/*Agriculture and Food Service of Kebumen Regency*

Lanjutan Tabel/Continued Table 5.2.2

Kecamatan *Sub District*		Alpokat *Avocado*		Jambu Biji *Guava*	
		Luas Panen *Harvested Area* (batang)	Produksi *Production* (kwt)	Luas Panen *Harvested Area* (batang)	Produksi *Production* (kwt)
(1)		(18)	(19)	(20)	(21)
1	Ayah	27	4	1 244	112
2	Buayan	12	5	183	15
3	Puring	210	63	1 391	667
4	Petanahan	21	15	1 734	319
5	Klirong	4	2	981	551
6	Buluspesantren	97	93	1 570	1 345
7	Ambal	50	27	4 200	2 348
8	Mirit	30	22	17 100	10 164
9	Bonorowo	-	-	637	65
10	Prembun	12	10	898	241
11	Padureso	-	-	32	24
12	Kutowinangun	-	-	332	112
13	Alian	6	4	571	101
14	Poncowarno	-	-	50	16
15	Kebumen	185	38	1 240	560
16	Pejagoan	8	4	453	106
17	Sruweng	28	20	230	73
18	Adimulyo	15	2	115	30
19	Kuwarasan	-	-	361	43
20	Rowokele	-	-	134	74
21	Sempor	-	-	821	276
22	Gombong	55	50	140	97
23	Karanganyar	11	11	142	53
24	Karanggayam	111	142	655	408
25	Sadang	-	-	250	20
26	Karangsambung	6 250	8 600	5 025	1 820
	Kebumen	7 132	9 112	40 489	19 640

Sumber/*Source*: Dinas Pertanian dan Pangan Kabupaten Kebumen/*Agriculture and Food Service of Kebumen Regency*

Lanjutan Tabel/Continued Table 5.2.2

Kecamatan *Sub District*		Jambu Air *Rose Apple*		Sukun *Bradfruit*	
		Luas Panen *Harvested Area* (batang)	Produksi *Production* (kwt)	Luas Panen *Harvested Area* (batang)	Produksi *Production* (kwt)
(1)		(22)	(23)	(24)	(25)
1	Ayah	41	2	147	18
2	Buayan	338	65	506	266
3	Puring	1 000	239	130	56
4	Petanahan	674	106	-	-
5	Klirong	282	182	-	-
6	Buluspesantren	338	147	81	57
7	Ambal	524	270	82	36
8	Mirit	2 160	686	428	294
9	Bonorowo	394	53	564	224
10	Prembun	1 720	161	993	252
11	Padureso	66	17	10	14
12	Kutowinangun	142	17	26	6
13	Alian	64	9	239	64
14	Poncowarno	50	6	3	4
15	Kebumen	2 320	657	68	9
16	Pejagoan	23	4	8	4
17	Sruweng	57	7	31	10
18	Adimulyo	115	5	161	80
19	Kuwarasan	32	11	37	14
20	Rowokele	109	7	104	44
21	Sempor	80	136	98	56
22	Gombong	213	78	60	39
23	Karanganyar	195	80	516	243
24	Karanggayam	400	46	1 554	1 277
25	Sadang	-	-	-	-
26	Karangsambung	425	90	1 544	748
	Kebumen	11 762	3 081	7 390	3 815

Sumber/*Source*: Dinas Pertanian dan Pangan Kabupaten Kebumen/*Agriculture and Food Service of Kebumen Regency*

Lanjutan Tabel/Continued Table 5.2.2

	Kecamatan *Sub District*	Nangka *Jackfruit*		Rambutan *Rambutan*	
		Luas Panen *Harvested Area* (batang)	Produksi *Production* (kwt)	Luas Panen *Harvested Area* (batang)	Produksi *Production* (kwt)
	(1)	(26)	(27)	(28)	(29)
1	Ayah	2 561	1 080	996	90
2	Buayan	457	445	-	-
3	Puring	2 303	2 659	1 000	319
4	Petanahan	1 867	502	2 879	247
5	Klirong	849	287	1 500	940
6	Buluspesantren	648	619	-	-
7	Ambal	1 123	763	157	15
8	Mirit	3 810	8 019	1 465	1 081
9	Bonorowo	817	320	287	35
10	Prembun	4 600	2 565	4 978	866
11	Padureso	1 153	689	810	95
12	Kutowinangun	362	194	-	-
13	Alian	805	267	3 937	942
14	Poncowarno	65	125	-	-
15	Kebumen	227	44	2 075	308
16	Pejagoan	512	156	-	-
17	Sruweng	539	300	53	7
18	Adimulyo	1 000	590	-	-
19	Kuwarasan	749	516	-	-
20	Rowokele	-	-	903	404
21	Sempor	146	280	536	1 294
22	Gombong	523	604	760	72
23	Karanganyar	144	167	134	38
24	Karanggayam	-	-	4 320	712
25	Sadang	250	110	-	-
26	Karangsambung	1 011	590	9 573	3 141
	Kebumen	26 521	21 891	36 363	10 606

Sumber/*Source*: Dinas Pertanian dan Pangan Kabupaten Kebumen/*Agriculture and Food Service of Kebumen Regency*

Lanjutan Tabel/Continued Table 5.2.2

Kecamatan *Sub District*		Nanas *Pineapple*		Salak *Salacia*	
		Luas Panen *Harvested Area* (rumpun)	Produksi *Production* (kwt)	Luas Panen *Harvested Area* (rumpun)	Produksi *Production* (kwt)
(1)		(30)	(31)	(32)	(33)
1	Ayah	3 812	38	2 078	21
2	Buayan	-	-	22	10
3	Puring	1 185	67	460	105
4	Petanahan	2 345	78	-	-
5	Klirong	124	7	310	40
6	Buluspesantren	70	4	-	-
7	Ambal	412	15	100	3
8	Mirit	91	4	-	-
9	Bonorowo	267	12	-	-
10	Prembun	800	29	1 500	57
11	Padureso	99	5	110	7
12	Kutowinangun	82	4	-	-
13	Alian	-	-	-	-
14	Poncowarno	76	4	320	16
15	Kebumen	-	-	-	-
16	Pejagoan	108	3	34	2
17	Sruweng	61	3	55	3
18	Adimulyo	1 000	40	-	-
19	Kuwarasan	-	-	41	3
20	Rowokele	258	24	127	8
21	Sempor	224	16	1 908	748
22	Gombong	-	-	-	-
23	Karanganyar	-	-	24	4
24	Karanggayam	-	-	1 450	189
25	Sadang	-	-	1 750	79
26	Karangsambung	1 820	101	3 750	380
	Kebumen	12 834	454	14 039	1 675

Sumber/*Source*: Dinas Pertanian dan Pangan Kabupaten Kebumen/*Agriculture and Food Service of Kebumen Regency*

Tabel 5.2.3 Luas Panen dan Produksi Tanaman Biofarmaka Menurut Kecamatan dan Jenis Tanaman di Kabupaten Kebumen, 2018
Table Harvested Area and Production of Medicinal Plants by Subdistrict and Kind of Plant in Kebumen Regency, 2018

Kecamatan *Sub District*		Jahe/*Geinger*		Laos/*Galanga*	
		Luas Panen *Harvested Area* (m^2)	Produksi *Production* (kwt)	Luas Panen *Harvested Area* (rumpun)	Produksi *Production* (kwt)
(1)		(2)	(3)	(4)	(5)
1	Ayah	-	-	-	-
2	Buayan	240,00	5,55	0,03	27,38
3	Puring	256,00	3,65	0,01	8,14
4	Petanahan	-	-	-	-
5	Klirong	-	-	-	-
6	Buluspesantren	-	-	-	-
7	Ambal	-	-	-	-
8	Mirit	4 800,00	42,00	0,90	110,00
9	Bonorowo	-	-	0,03	2,02
10	Prembun	30,00	0,66	0,01	0,88
11	Padureso	15 000,00	46,50	0,25	13,46
12	Kutowinangun	13,00	0,04	-	-
13	Alian	-	-	-	-
14	Poncowarno	800,00	10,00	-	-
15	Kebumen	4 000,00	10,00	0,90	67,59
16	Pejagoan	5,00	0,09	-	-
17	Sruweng	21 250,00	51,05	1,16	42,55
18	Adimulyo	-	-	-	-
19	Kuwarasan	40,00	1,60	0,09	34,12
20	Rowokele	3 800,00	57,00	0,18	64,30
21	Sempor	4 000,00	120,00	0,15	45,00
22	Gombong	300,00	6,00	0,03	5,00
23	Karanganyar	3 000,00	60,00	0,20	22,00
24	Karanggayam	3 500,00	66,40	0,20	57,00
25	Sadang	50 000,00	250,00	-	-
26	Karangsambung	5 000,00	77,00	0,12	24,00
Kebumen		116 034,00	807,54	4,25	523,44

Sumber/*Source*: Dinas Pertanian dan Pangan Kabupaten Kebumen/*Agriculture and Food Service of Kebumen Regency*

Lanjutan Tabel/Continued Table 5.2.3

Kecamatan *Sub District*		Kencur *East Indian Galangal*		Kunyit *Turmeric*	
		Luas Panen *Harvested Area* (m^2)	Produksi *Production* (kwt)	Luas Panen *Harvested Area* (rumpun)	Produksi *Production* (kwt)
(1)		(6)	(7)	(8)	(9)
1	Ayah	-	-	-	-
2	Buayan	0,06	9,95	0,03	10,25
3	Puring	-	-	0,01	1,57
4	Petanahan	-	-	-	-
5	Klirong	-	-	-	-
6	Buluspesantren	-	-	-	-
7	Ambal	-	-	-	-
8	Mirit	0,50	85,00	0,48	96,00
9	Bonorowo	-	-	0,01	1,47
10	Prembun	0,01	0,61	-	-
11	Padureso	0,30	14,95	0,15	11,75
12	Kutowinangun	0,01	0,06	-	-
13	Alian	-	-	-	-
14	Poncowarno	-	-	0,05	5,15
15	Kebumen	0,50	37,50	1,50	187,50
16	Pejagoan	-	-	-	-
17	Sruweng	3,41	116,00	0,40	24,20
18	Adimulyo	-	-	-	-
19	Kuwarasan	0,01	3,24	0,25	101,84
20	Rowokele	0,21	20,00	0,28	36,40
21	Sempor	0,20	50,00	0,30	90,00
22	Gombong	-	-	-	-
23	Karanganyar	0,35	42,50	0,15	18,00
24	Karanggayam	3,00	160,00	1,80	360,00
25	Sadang	5,00	200,00	-	-
26	Karangsambung	0,78	140,00	0,13	37,50
	Kebumen	14,34	879,81	5,54	981,63

Sumber/*Source*: Dinas Pertanian dan Pangan Kabupaten Kebumen/*Agriculture and Food Service of Kebumen Regency*

5.3 PERKEBUNAN/*ESTATE CROPS*

Tabel 5.3.1 **Luas Area/Banyaknya dan Produksi Tanaman Perkebunan Menurut Kecamatan dan Jenis Tanaman di Kabupaten Kebumen, 2018**
Table ***Planted Area/Number and Production of Estate Crops by Subdistrict and Type of Crops in Kebumen Regency, 2018***

Kecamatan *Sub District*		Kelapa/*Coconut*		Tembakau/*Tobacco*	
		Luas Panen *Harvested Area* (batang)	Produksi *Production* (butir)	Luas Panen *Harvested Area* (rumpun)	Produksi *Production* (kwt)
(1)		(2)	(3)	(4)	(5)
1	Ayah	73 780	4 439 453	-	-
2	Buayan	65 720	6 864 678	-	-
3	Puring	114 328	3 883 198	-	-
4	Petanahan	216 876	13 016 108	-	-
5	Klirong	264 368	15 866 078	-	-
6	Buluspesantren	83 824	4 992 913	-	-
7	Ambal	92 752	18 068 863	-	-
8	Mirit	154 628	9 131 913	-	-
9	Bonorowo	54 064	3 195 468	-	-
10	Prembun	92 628	3 524 468	13,00	74,96
11	Padureso	59 148	5 516 058	-	-
12	Kutowinangun	61 008	3 575 803	12,00	69,19
13	Alian	67 750	3 946 228	25,00	144,15
14	Poncowarno	89 500	5 252 268	19,00	109,55
15	Kebumen	56 125	3 269 831	-	-
16	Pejagoan	133 000	7 748 193	23,00	132,62
17	Sruweng	188 875	10 332 483	-	-
18	Adimulyo	123 125	9 027 018	-	-
19	Kuwarasan	91 512	5 405 443	-	-
20	Rowokele	118 251	7 118 798	-	-
21	Sempor	147 249	8 690 028	-	-
22	Gombong	51 874	3 048 653	-	-
23	Karanganyar	62 008	3 672 503	-	-
24	Karanggayam	90 508	5 368 963	621,00	3 580,69
25	Sadang	45 120	3 695 208	35,00	201,81
26	Karangsambung	62 874	2 635 008	25,00	144,15
Kebumen		2 660 895	171 285 626	773,00	4 457,12

Sumber/*Source*: Dinas Pertanian dan Pangan Kabupaten Kebumen/*Agriculture and Food Service of Kebumen Regency*

Lanjutan Tabel/Continued Table 5.3.1

Kecamatan *Sub District*		Pandan *Pandanus*		Tebu *Sugar*	
		Luas Panen *Harvested Area* (ha)	Produksi *Production* (kwt)	Luas Panen *Harvested Area* (ha)	Produksi *Production* (kwt)
	(1)	(6)	(7)	(8)	(9)
1	Ayah	-	-	-	-
2	Buayan	-	-	-	-
3	Puring	-	-	-	-
4	Petanahan	-	-	-	-
5	Klirong	-	-	19,96	779,00
6	Buluspesantren	-	-	9,00	351,00
7	Ambal	-	-	17,00	661,00
8	Mirit	-	-	28,60	1 116,00
9	Bonorowo	-	-	-	-
10	Prembun	-	-	-	-
11	Padureso	-	-	15,80	617,00
12	Kutowinangun	-	-	-	-
13	Alian	-	-	-	-
14	Poncowarno	-	-	-	-
15	Kebumen	-	-	-	-
16	Pejagoan	-	-	-	-
17	Sruweng	5,00	403,00	-	-
18	Adimulyo	-	-	-	-
19	Kuwarasan	-	-	-	-
20	Rowokele	-	-	-	-
21	Sempor	16,00	1 290,00	-	-
22	Gombong	-	-	-	-
23	Karanganyar	41,00	3 306,00	-	-
24	Karanggayam	-	-	-	-
25	Sadang	-	-	-	-
26	Karangsambung	-	-	17,00	663,00
	Kebumen	62,00	4 999,00	107,36	4 187,00

Sumber/*Source*: Dinas Pertanian dan Pangan Kabupaten Kebumen/*Agriculture and Food Service of Kebumen Regency*

Lanjutan Tabel/Continued Table 5.3.1

Kecamatan *Sub District*		Lada *Pepper*		Nilam *Shrub yielding fragrant oil*	
		Luas Panen *Harvested Area* (ha)	Produksi *Production* (kwt)	Luas Panen *Harvested Area* (ha)	Produksi *Production* (kwt)
(1)		(6)	(7)	(8)	(9)
1	Ayah	-	-	-	-
2	Buayan	-	-	-	-
3	Puring	-	-	-	-
4	Petanahan	-	-	-	-
5	Klirong	-	-	-	-
6	Buluspesantren	-	-	-	-
7	Ambal	-	-	-	-
8	Mirit	-	-	-	-
9	Bonorowo	-	-	-	-
10	Prembun	-	-	-	-
11	Padureso	4,00	13,55	-	-
12	Kutowinangun	-	-	-	-
13	Alian	-	-	10,00	406,00
14	Poncowarno	-	-	11,00	446,00
15	Kebumen	-	-	-	-
16	Pejagoan	2,00	13,53	-	-
17	Sruweng	2,00	13,54	-	-
18	Adimulyo	-	-	-	-
19	Kuwarasan	-	-	-	-
20	Rowokele	1,00	6,72	5,00	203,00
21	Sempor	2,00	13,52	-	-
22	Gombong	-	-	-	-
23	Karanganyar	1,00	6,73	-	-
24	Karanggayam	3,00	6,75	-	-
25	Sadang	2,00	13,52	9,00	363,00
26	Karangsambung	1,00	6,74	37,00	1 500,00
	Kebumen	18,00	94,60	72,00	2 918,00

Sumber/*Source*: Dinas Pertanian dan Pangan Kabupaten Kebumen/*Agriculture and Food Service of Kebumen Regency*

Lanjutan Tabel/Continued Table 5.3.1

Kecamatan *Sub District*		Pala *Nutmeg*		Karet *Rubber*	
		Luas Panen *Harvested Area* (ha)	Produksi *Production* (kwt)	Luas Panen *Harvested Area* (ha)	Produksi *Production* (kwt)
(1)		(6)	(7)	(8)	(9)
1	Ayah	-	-	192,00	70,86
2	Buayan	-	-	-	-
3	Puring	-	-	-	-
4	Petanahan	-	-	-	-
5	Klirong	-	-	-	-
6	Buluspesantren	-	-	-	-
7	Ambal	-	-	-	-
8	Mirit	-	-	-	-
9	Bonorowo	-	-	-	-
10	Prembun	-	-	-	-
11	Padureso	1,00	6,75	18,00	13,29
12	Kutowinangun			2,00	2,22
13	Alian	24,00	155,25	20,00	
14	Poncowarno	29,00	135,00	3,00	6,64
15	Kebumen	-	-	-	-
16	Pejagoan	-	-	13,00	-
17	Sruweng	-	-	-	-
18	Adimulyo	-	-	-	-
19	Kuwarasan	-	-	-	-
20	Rowokele	18,00	13,50	118,00	-
21	Sempor	12,00	27,00	90,00	-
22	Gombong	-	-		-
23	Karanganyar	-	-	4,00	-
24	Karanggayam	-	-	131,00	15,50
25	Sadang	8,00	40,50	-	-
26	Karangsambung	50,00	202,50	107,00	-
	Kebumen	142,00	580,50	698,00	108,51

Sumber/*Source*: Dinas Pertanian dan Pangan Kabupaten Kebumen/*Agriculture and Food Service of Kebumen Regency*

5.4 PETERNAKAN/*LIVESTOCK*

Tabel 5.4.1 Populasi Ternak Menurut Kecamatan dan Jenis Ternak di Kabupaten Kebumen, 2017 dan 2018
Table Livestock Population by Subdistrict and Kind of Livestock in Kebumen Regency, 2017 and 2018

	Kecamatan *Sub District*	Sapi Perah *Dairy Cattle*		Sapi Potong *Beef Cattle*		Kerbau *Buffalo*		Kuda *Horse*	
		2017	2018	2017	2018	2017	2018	2017	2018
	(1)	(2)	(2)	(3)	(4)	(5)	(6)	(7)	(8)
1	Ayah	-	-	3 945	3 953	22	22	6	6
2	Buayan	-	-	1 923	1 927	-	-	-	-
3	Puring	-	-	7 488	7 503	-	-	-	-
4	Petanahan	-	-	3 755	3 762	-	-	42	42
5	Klirong	10	10	5 415	5 426	-	-	45	45
6	Buluspesantren	-	-	8 264	8 280	-	-	11	11
7	Ambal	-	-	7 364	7 379	10	10	11	11
8	Mirit	-	-	4 886	4 896	8	8	17	17
9	Bonorowo	-	-	909	911	46	46	46	46
10	Prembun	-	-	858	860	2	2	21	21
11	Padureso	-	-	1 725	1 728	-	-	-	-
12	Kutowinangun	-	-	974	976	-	-	19	19
13	Alian	-	-	860	862	6	6	3	3
14	Poncowarno	-	-	911	913	12	12	-	-
15	Kebumen	-	-	582	583	4	4	3	3
16	Pejagoan	-	-	1 468	1 471	9	9	6	6
17	Sruweng	-	-	667	668	13	13	3	3
18	Adimulyo	-	-	972	974	-	-	12	12
19	Kuwarasan	-	-	592	593	-	-	-	-
20	Rowokele	-	-	651	652	-	-	8	8
21	Sempor	-	-	1 202	1 204	-	-	10	10
22	Gombong	-	-	312	313	-	-	1	1
23	Karanganyar	-	-	1 085	1 087	-	-	-	-
24	Karanggayam	-	-	5 710	5 722	-	-	-	-
25	Sadang	-	-	1 042	1 044	100	100	-	-
26	Karangsambung	-	-	2 153	2 157	12	12	7	7
	Kebumen	10	10	65 713	65 844	244	244	271	271

Sumber/*Source*: Dinas Pertanian dan Pangan Kabupaten Kebumen/*Agriculture and Food Service of Kebumen Regency*

Lanjutan Tabel/Continued Table 5.4.1

Kecamatan *Sub District*		Kambing *Goat*		Domba *Sheep*		Babi *Pig*		Kelinci *Rabbit*	
		2017	2018	2017	2018	2017	2018	2017	2018
(1)		(9)	(10)	(11)	(12)	(13)	(14)	(15)	(16)
1	Ayah	19 724	19 732	2 704	2 712	-	-	698	698
2	Buayan	22 844	22 854	3 201	3 211	-	-	934	934
3	Puring	23 885	23 895	6 498	6 517	-	-	356	357
4	Petanahan	27 481	27 492	8 385	8 410	-	-	666	666
5	Klirong	23 954	23 964	6 352	6 371	-	-	922	922
6	Buluspesantren	21 115	21 124	5 853	5 871	-	-	802	803
7	Ambal	18 653	18 661	11 420	11 454	-	-	1 427	1 428
8	Mirit	20 436	20 444	21 402	21 466	-	-	648	648
9	Bonorowo	12 296	12 301	8 255	8 280	-	-	647	648
10	Prembun	9 824	9 828	2 699	2 707	39	39	761	761
11	Padureso	16 890	16 897	2 763	2 772	-	-	451	451
12	Kutowinangun	23 629	23 639	3 201	3 210	-	-	538	538
13	Alian	13 358	13 364	5 845	5 863	-	-	736	737
14	Poncowarno	11 596	11 601	2 404	2 411	-	-	655	655
15	Kebumen	5 235	5 237	2 314	2 321	-	-	660	661
16	Pejagoan	4 187	4 189	2 699	2 707	-	-	474	474
17	Sruweng	18 376	18 384	5 095	5 110	-	-	1 340	1 341
18	Adimulyo	17 595	17 602	6 855	6 876	294	294	628	628
19	Kuwarasan	13 710	13 716	8 692	8 718	12	12	892	892
20	Rowokele	14 781	14 787	2 723	2 731	-	-	633	634
21	Sempor	8 433	8 436	3 605	3 615	-	-	698	698
22	Gombong	15 839	15 846	2 755	2 763	20	20	479	479
23	Karanganyar	14 427	14 433	2 563	2 571	-	-	424	424
24	Karanggayam	25 702	25 713	3 387	3 397	8	8	521	522
25	Sadang	7 716	7 719	2 700	2 708	-	-	0	0
26	Karangsambung	12 636	12 641	2 940	2 949	32	32	703	703
	Kebumen	424 322	424 499	137 310	137 721	405	405	17 693	17 702

Sumber/*Source*: Dinas Pertanian dan Pangan Kabupaten Kebumen/*Agriculture and Food Service of Kebumen Regency*

Tabel 5.4.2 Populasi Unggas Menurut Kecamatan dan Jenis Unggas di Kabupaten Kebumen, 2017 dan 2018
Table Poultry Population by Subdistrict and Kind of Poultry in Kebumen Regency, 2017 and 2018

	Kecamatan *Sub District*	Ayam Ras Petelur *Layers*		Ayam Ras Pedaging *Broiler*	
		2017	2018	2017	2018
	(1)	(2)	(3)	(4)	(5)
1	Ayah	201	201	72 816	72 838
2	Buayan	381	381	176 267	176 320
3	Puring	201	201	196 267	196 326
4	Petanahan	301	301	66 266	66 285
5	Klirong	375	375	176 476	176 529
6	Buluspesantren	106	106	19 266	19 272
7	Ambal	1 441	1 442	146 457	146 501
8	Mirit	-	-	191 257	191 314
9	Bonorowo	2 000	2 001	67	67
10	Prembun	50	50	21 016	21 023
11	Padureso	300	300	135 817	135 858
12	Kutowinangun	-	-	258 817	258 894
13	Alian	1 325	1 326	95 016	95 045
14	Poncowarno	300	300	41 516	41 528
15	Kebumen	50	50	70	70
16	Pejagoan	-	-	66	66
17	Sruweng	56	56	68	68
18	Adimulyo	-	-	16 066	16 071
19	Kuwarasan	687	688	31 017	31 026
20	Rowokele	-	-	76 266	76 289
21	Sempor	-	-	20 866	20 872
22	Gombong	497	497	67	67
23	Karanganyar	200	200	2 966	2 967
24	Karanggayam	-	-	46 066	46 080
25	Sadang	-	-	285 267	285 353
26	Karangsambung	-	-	90 966	90 993
	Kebumen	8 471	8 475	2 167 072	2 167 722

Sumber/*Source*: Dinas Pertanian dan Pangan Kabupaten Kebumen/*Agriculture and Food Service of Kebumen Regency*

Lanjutan Tabel/Continued Table 5.4.2

	Kecamatan *Sub District*	Ayam Kampung *Native Chicken*		Itik *Duck*	
		2017	2018	2017	2018
	(1)	(6)	(7)	(8)	(9)
1	Ayah	163 637	163 648	5 096	5 099
2	Buayan	164 840	164 852	4 735	4 737
3	Puring	173 935	173 947	10 157	10 162
4	Petanahan	249 420	249 438	6 937	6 940
5	Klirong	279 970	279 989	10 741	10 747
6	Buluspesantren	173 935	173 947	12 435	12 441
7	Ambal	170 496	170 508	14 929	14 937
8	Mirit	153 285	153 295	25 892	25 905
9	Bonorowo	83 335	83 341	22 517	22 528
10	Prembun	132 585	132 595	4 071	4 073
11	Padureso	60 330	60 334	1 320	1 320
12	Kutowinangun	163 555	163 566	1 409	1 410
13	Alian	129 145	129 154	4 999	5 002
14	Poncowarno	48 565	48 569	1 786	1 787
15	Kebumen	139 465	139 475	6 872	6 875
16	Pejagoan	163 552	163 563	3 618	3 620
17	Sruweng	160 115	160 126	2 518	2 519
18	Adimulyo	156 670	156 681	10 994	11 000
19	Kuwarasan	163 555	163 567	11 910	11 915
20	Rowokele	160 115	160 126	16 920	16 928
21	Sempor	163 552	163 563	1 872	1 874
22	Gombong	160 120	160 131	1 103	1 103
23	Karanganyar	160 111	160 123	3 850	3 852
24	Karanggayam	166 992	167 003	2 458	2 460
25	Sadang	125 655	125 663	1 634	1 634
26	Karangsambung	60 330	60 335	1 200	1 201
	Kebumen	3 927 265	3 927 539	191 973	192 069

Sumber/*Source*: Dinas Pertanian dan Pangan Kabupaten Kebumen/*Agriculture and Food Service of Kebumen Regency*

Lanjutan Tabel/Continued Table 5.4.2

	Kecamatan *Sub District*	Burung Puyuh *Quail*		Angsa *Goose*		Itik Manila *Muscovy Duck*	
		2017	2018	2017	2018	2017	2018
	(1)	(10)	(11)	(12)	(13)	(14)	(15)
1	Ayah	4 525	4 527	244	245	3 789	3 399
2	Buayan	38 007	38 022	140	140	3 820	3 427
3	Puring	-	-	99	99	3 264	2 929
4	Petanahan	-	-	116	116	5 319	4 772
5	Klirong	-	-	57	57	4 059	3 642
6	Buluspesantren	-	-	37	37	2 823	2 533
7	Ambal	443	443	57	57	5 773	5 179
8	Mirit	-	-	37	37	2 348	2 107
9	Bonorowo	261	261	51	51	3 580	3 212
10	Prembun	551	551	47	47	2 273	2 039
11	Padureso	3 003	3 004	57	57	2 273	2 039
12	Kutowinangun	-	-	36	36	1 659	1 488
13	Alian	271	272	39	39	3 382	3 034
14	Poncowarno	-	-	38	38	2 278	2 044
15	Kebumen	201	201	157	157	2 344	2 103
16	Pejagoan	-	-	141	141	2 399	2 152
17	Sruweng	1 002	1 002	100	100	165	148
18	Adimulyo	-	-	60	60	9 661	8 668
19	Kuwarasan	61	61	202	202	9 670	8 676
20	Rowokele	-	-	192	193	-	-
21	Sempor	-	-	180	180	3 277	2 940
22	Gombong	-	-	160	160	1 314	1 179
23	Karanganyar	-	-	163	163	2 380	2 135
24	Karanggayam	-	-	80	80	4 170	3 741
25	Sadang	-	-	52	52	728	653
26	Karangsambung	-	-	38	38	130	115
	Kebumen	48 325	48 344	2 580	2 582	82 878	74 354

Sumber/*Source*: Dinas Pertanian dan Pangan Kabupaten Kebumen/*Agriculture and Food Service of Kebumen Regency*

5.5 PERIKANAN/*FISHERY*

Tabel 5.5.1 Luas Area dan Nilai Produksi Budidaya Kolam Pembesaran Menurut Kecamatan, 2017 - 2018
Table Area and Production Value of Enlargement Ponds by Sub district, 2017-2018

	Kecamatan *Sub District*	Luas Area (ha) *Area (ha)*		Nilai Produksi *Production Value (rupiah)*	
		2017	2018	2017	2018
	(1)	(2)	(3)	(4)	(5)
1	Ayah	6,15	6,35	950 800 299	1 091 800 000
2	Buayan	1,45	1,60	879 226 957	700 770 000
3	Puring	0,36	0,46	808 737 389	443 298 000
4	Petanahan	3,01	3,36	1 024 411 245	1 540 699 000
5	Klirong	1,35	0,72	535 357 807	2 693 590 000
6	Buluspesantren	1,29	1,27	957 577 235	563 508 000
7	Ambal	1,92	3,21	1 365 554 508	1 061 478 170
8	Mirit	2,18	2,20	426 830 107	404 886 000
9	Bonorowo	0,40	0,20	268 846 738	195 947 358
10	Prembun	0,75	0,16	612 900 673	151 602 000
11	Padureso	0,43	0,43	163 911 376	118 451 000
12	Kutowinangun	2,06	3,56	465 902 595	828 372 000
13	Alian	1,51	2,94	3 357 875 805	3 002 710 500
14	Poncowarno	0,57	0,75	282 327 666	1 747 520 000
15	Kebumen	1,43	1,84	3 387 086 373	3 550 544 800
16	Pejagoan	2,04	2,09	465 902 595	134 170 000
17	Sruweng	1,58	1,71	319 727 532	66 400 000
18	Adimulyo	0,98	1,38	488 918 856	764 380 000
19	Kuwarasan	4,29	4,08	1 267 512 545	2 074 638 000
20	Rowokele	4,23	2,21	693 834 000	74 649 500
21	Sempor	0,90	1,21	491 760 516	168 414 000
22	Gombong	3,61	0,21	450 221 549	270 328 000
23	Karanganyar	0,81	0,77	130 524 297	764 800 000
24	Karanggayam	0,55	0,34	345 721 292	124 846 000
25	Sadang	0,71	0,35	185 241 740	26 155 000
26	Karangsambung	0,44	0,55	216 786 792	81 433 000
	Kebumen	45,00	43,95	20 543 498 487	22 645 390 328

Sumber/*Source*: Dinas Kelautan dan Perikanan Kabupaten kebumen/*Oceanic and Fishery Agency of Kebumen Regency*

Tabel 5.5.2 Nilai Produksi Perikanan Tangkap di Sungai Menurut Jenis ikan di Kabupaten Kebumen (kg), 2017-2018
Table Production Value of Capture Fisheries in River by Fish type in Kebumen (kg), 2017

	Jenis Ikan *Fish Type*	2017	2018
	(1)	(4)	(5)
1	Tawes	85 773,43	37 134,03
2	Nila	67 454,67	31 602,10
3	Gabus	73 692,38	32 366,58
4	Udang	78 430,82	30 877,65
5	Lele	6 369,06	44 365,11
6	Belut	3 707,07	20 715,07
7	Sidat	71 983,90	4 681,50
8	Rucah	383 031,03	109 530,09
	Jumlah/*Total*	770 442,36	311 272,13

Sumber/*Source*: Dinas Kelautan dan Perikanan Kabupaten kebumen/*Oceanic and Fishery Agency of Kebumen Regency*

Tabel 5.5.3 Nilai Produksi Perikanan Tangkap di Laut Menurut Jenis ikan di Kabupaten Kebumen (kg), 2017-2018
Table Production Value of Capture Fisheries in Sea by Fish type in Kebumen (kg), 2017

	Jenis Ikan *Fish Type*	2017	2018
	(1)	(2)	(3)
1	Bawal	83 959,90	215.683,73
2	Tenggiri	77 691,15	57.570,00
3	Pari	74 002,60	106.350,40
4	Layur	879 692,20	474.815,81
5	Lea/Siro	128 216,00	53.889,41
6	Tombol/Pirijalo	115 681,85	129.525,78
7	Luthok/Manyung	65 235,85	49.872,70
8	Lobster	8 762,15	15.962,35
9	Keong	-	29.870,00
10	Kwee	2 189,20	7.621,10
11	Rucah	3 220 001,15	15.742.315,82
	Jumlah/*Total*	4 655 432,15	18 883 477,10

Sumber/*Source*: Dinas Kelautan dan Perikanan Kabupaten kebumen/*Oceanic and Fishery Agency of Kebumen Regency*

Industri
Industry

6

Perusahaan
Establishment
56.336 buah

Tenaga Kerja
Employee
120.672 orang

35.716 Industri Makanan

PENJELASAN TEKNIS

1. Klasifikasi industri yang digunakan berdasarkan kepada Klasifikasi Baku Lapangan Usaha Indonesia (KBLI). KBLI adalah klasifikasi lapangan usaha yang berdasar kepada *International Standard Industrial Classification of All Economic Activities* (ISIC) revisi 4 yang telah disesuaikan dengan kondisi Indonesia.

2. **Industri manufaktur** adalah suatu kegiatan ekonomi yang melakukan kegiatan mengubah suatu barang dasar secara mekanis, kimia, atau dengan tangan sehingga menjadi barang jadi/setengah jadi, dan atau barang yang kurang nilainya menjadi barang yang lebih tinggi nilainya, dan sifatnya lebih dekat kepada pemakai akhir. Termasuk dalam kegiatan ini adalah jasa industri dan pekerjaan perakitan.

3. **Jasa industri** adalah kegiatan industri yang melayani keperluan pihak lain. Pada kegiatan ini bahan baku disediakan oleh pihak lain sedangkan pihak pengolah hanya melakukan pengolahannya dengan mendapat imbalan sebagai balas jasa (upah maklon).

TECHNICAL NOTES

1. *The industrial clasification refers to the Klasifikasi Baku Lapangan Usaha Indonesia (KBLI). KBLI is classification of economic activities based on the International Standard Industrial Classification of All Economic Activities (ISIC rev 4) that has been modified according to the local condition in Indonesia.*

2. ***Manufacturing industry*** *is defined as an economic activity processing basic goods mechanically, chemicals or manually into final or intermediate goods. It is also defined as processing of lower value goods into higher value goods as final or intermediate products. The activities also include services for manufacturing and assembling.*

3. ***Services for manufacturing*** *is defined as a manufacturing activity which serving other manufacturing establishments. In this case, raw materials are supplied by others while the workers are paid as a compensation for processing raw materials.*

4. **Perusahaan atau usaha industri** adalah suatu unit (kesatuan) usaha yang melakukan kegiatan ekonomi, bertujuan menghasilkan barang atau jasa, terletak pada suatu bangunan atau lokasi tertentu, dan mempunyai catatan administrasi tersendiri mengenai produksi dan struktur biaya serta ada seorang atau lebih yang bertanggung jawab atas usaha tersebut.

*4. **A manufacturing establishment** is defined as a production unit engaged in economic activity, producing goods or services, located in a building or in a certain location, keeping a business record concerning the production and cost structure, and having a person or more that are responsible to those activities.*

5. Industri manufaktur dikelompokkan ke dalam 4 golongan berdasarkan banyaknya pekerja, yaitu: industri besar, industri sedang/menengah, industri kecil, dan industri mikro.

5. Manufacturing industries are categorized into four groups, based on the number of employees: large scale manufacturing, medium scale manufacturing, small scale manufacturing, and micro scale industry.

6. Pelanggan adalah individu atau kelompok, baik rumah tangga, perusahaan atau institusi non profit yang membeli air bersih dari perusahaan air bersih.

6. Customers are individuals or groups, whether household, company or non-profit institutions that buy water supply from water supply establishment.

7. Air disalurkan adalah volume air bersih dari perusahaan air bersih

7. Distributed water is the volume of water supply from water supply establishment.

ULASAN

Industri

Jumlah perusahaan industri di Kabupaten Kebumen tahun 2018 sebanyak 56.402 unit. Berdasarkan klasifikasinya industri paling banyak adalah Industri Makanan dan Minuman sebanyak 35.716 unit dengan menyerap tenaga kerja sebanyak 72.636 orang. Diposisi kedua ada Industri Kayu, Barang dari Kayu dan Gabus dan Barang Anyaman dari Bambu, Rotan dan Sejenisnya 8.858 unit dengan menyerap 17.093 orang selanjutnya Industri Pengolahan Lainnya, Jasa Reparasi dan Pemasangan Mesin dan Peralatan sebanyak 6.813 unit dengan menyerap tenaga kerja sebanyak 11.354 orang.

DESCRIPTION

Manufacture

The number of industrial manufacture in Kebumen in 2018 as many as 56,402 units. Based on the industry classification is the most widely Food and Beverage Industry as many as 35,716 units with employment for 72,636 people. Second place there Manufacture of Wood, Articles of Wood and Cork and Woven Goods from Bamboo, rattan and the like as nany as 8,858 units with employment for 17,093 people, next Other Manufacturing, Repair and Installation of Machinery and Equipment as many as 6,813 units with employment for 11,354 people.

Tabel 6.1 **Jumlah Perusahaan Industri Menurut Klasifikasi dan Kelompok Industri di Kabupaten Kebumen, 2018**
Table ***Number of Establishments Industry by Industrial Group and Classification in Kebumen Regency, 2018***

	Klasifikasi Industri *Industrial Group*	*Besar Large*	Menengah *Medium*	Kecil *Small*
	(1)	(2)	(3)	(4)
1	Industri Batu Bara dan Pengilangan Minyak	-	-	-
2	Industri Makanan dan Minuman	-	8	35 716
3	Pengolahan Tembakau	1	2	56
4	Industri Tekstil dan Pakaian Jadi	-	2	745
5	Industri Kulit, Barang dari Kulit dan Alas Kaki	-	7	181
6	Industri Kayu, Barang dari Kayu dan Gabus dan Barang Anyaman dari Bambu, Rotan dan Sejenisnya	1	5	8 858
7	Industri Kertas dan Barang dari Kertas, Percetakan dan Reproduksi Media Rekaman	-	3	82
8	Industri Kimia, Farmasi dan Obat Tradisional	-	9	454
9	Industri Karet, Barang dari Karet dan Plastik	1	-	14
10	Industri Barang Galian Bukan Logam	-	19	3 205
11	Industri Logam Dasar	-	-	-
12	Industri Barang dari Logam, Komputer, Barang Elektronik, Optik dan Peralatan Lisrik	-	1	185
13	Industri Mesin dan Perlengkapan YTDL	-	1	1
14	Industri Alat Angkutan	-	-	-
15	Industri Furnitur	-	-	26
16	Industri Pengolahan Lainnya, Jasa Reparasi dan Pemasangan Mesin dan Peralatan	-	6	6 813
	Kebumen	**3**	**63**	**56 336**

Sumber/*Source*: Dinas Perindustrian dan Perdagangan Kabupaten Kebumen/*Industrial and Trade Service of Kebumen Regency*

Tabel 6.2 **Jumlah Tenaga Kerja Menurut Klasifikasi dan Kelompok Industri di Kabupaten Kebumen, 2018**
Table ***Number of Employees by Industrial Group and Classification in Kebumen Regency, 2018***

	Klasifikasi Industri *Industrial Group*	*Besar Large*	Menengah *Medium*	Kecil *Small*
	(1)	(2)	(3)	(4)
1	Industri Batu Bara dan Pengilangan Minyak	-	-	-
2	Industri Makanan dan Minuman	-	303	72 636
3	Pengolahan Tembakau	2 500	140	146
4	Industri Tekstil dan Pakaian Jadi	-	45	1 957
5	Industri Kulit, Barang dari Kulit dan Alas Kaki	-	167	902
6	Industri Kayu, Barang dari Kayu dan Gabus dan Barang Anyaman dari Bambu, Rotan dan Sejenisnya	726	227	17 093
7	Industri Kertas dan Barang dari Kertas, Percetakan dan Reproduksi Media Rekaman	-	122	628
8	Industri Kimia, Farmasi dan Obat Tradisional	-	410	1 364
9	Industri Karet, Barang dari Karet dan Plastik	507	-	56
10	Industri Barang Galian Bukan Logam	-	639	13 700
11	Industri Logam Dasar	-	-	-
12	Industri Barang dari Logam, Komputer, Barang Elektronik, Optik dan Peralatan Lisrik	-	110	666
13	Industri Mesin dan Perlengkapan YTDL	-	30	4
14	Industri Alat Angkutan	-	-	-
15	Industri Furnitur	-	-	166
16	Industri Pengolahan Lainnya, Jasa Reparasi dan Pemasangan Mesin dan Peralatan	-	223	11 354
	Kebumen	**3 733**	**2 416**	**120 672**

Sumber/*Source*: Dinas Perindustrian dan Perdagangan Kabupaten Kebumen/*Industrial and Trade Service of Kebumen Regency*

Tabel 6.3 **Jumlah Perusahaan Industri Menurut Kecamatan dan Klasifikasi Industri di Kabupaten Kebumen, 2018**
Table ***Number of Establishments Industry by Subdistrict and Industrial Classification in Kebumen Regency, 2018***

	Kecamatan *Subdistrics*	*Besar Large*	Menengah *Medium*	Kecil *Small*
	(1)	(2)	(3)	(4)
1	Ayah	-	1	8 663
2	Buayan	-	1	1 065
3	Puring	-	-	1 003
4	Petanahan	-	3	7 554
5	Klirong	-	2	3 512
6	Buluspesantren	-	1	2 074
7	Ambal	-	-	2 921
8	Mirit	-	-	1 823
9	Bonorowo	-	-	395
10	Prembun	-	2	353
11	Padureso	-	-	278
12	Kutowinangun	-	1	723
13	Alian	-	1	908
14	Poncowarno	-	-	403
15	Kebumen	1	19	1 681
16	Pejagoan	-	10	1 258
17	Sruweng	-	6	1 267
18	Adimulyo	-	-	504
19	Kuwarasan	-	-	856
20	Rowokele	-	-	3 808
21	Sempor	1	-	5 749
22	Gombong	1	10	633
23	Karanganyar	-	4	3 281
24	Karanggayam	-	-	2 296
25	Sadang	-	1	553
26	Karangsambung	-	1	2 775
	Kebumen	**3**	**63**	**56 336**

Sumber/*Source*: Dinas Perindustrian dan Perdagangan Kabupaten Kebumen/*Industrial and Trade Service of Kebumen Regency*

Tabel 6.4 **Jumlah Tenaga Kerja Menurut Kecamatan dan Klasifikasi Industri di Kabupaten Kebumen, 2018**
Table ***Number of Employees by Subdistrict and Industrial Classification in Kebumen Regency, 2018***

	Kecamatan *Subdistrics*	*Besar Large*	Menengah *Medium*	Kecil *Small*
	(1)	(2)	(3)	(4)
1	Ayah	-	48	18 348
2	Buayan	-	6	2 476
3	Puring	-	-	1 694
4	Petanahan	-	101	14 038
5	Klirong	-	120	7 044
6	Buluspesantren	-	35	3 692
7	Ambal	-	-	4 165
8	Mirit	-	-	3 704
9	Bonorowo	-	-	999
10	Prembun	-	140	755
11	Padureso	-	-	876
12	Kutowinangun	-	50	1 584
13	Alian	-	30	1 840
14	Poncowarno	-	-	739
15	Kebumen	507	702	6 120
16	Pejagoan	-	393	5 675
17	Sruweng	-	182	3 772
18	Adimulyo	-	-	1 379
19	Kuwarasan	-	-	3 287
20	Rowokele	-	-	6 628
21	Sempor	2 500	-	12 673
22	Gombong	726	416	3 327
23	Karanganyar	-	145	5 494
24	Karanggayam	-	-	3 130
25	Sadang	-	20	1 053
26	Karangsambung	-	28	6 180
	Kebumen	**3**	**63**	**56 336**

Sumber/*Source*: Dinas Perindustrian dan Perdagangan Kabupaten Kebumen/*Industrial and Trade Service of Kebumen Regency*

Perdagangan dan Pariwisata
Trade and Tourism

7

PENJELASAN TEKNIS

1. **Usaha/Perusahaan** adalah suatu unit ekonomi yang melakukan aktivitas dengan tujuan menghasilkan barang/jasa untuk dijual atau ditukar dengan barang lain dan ada seseorang atau lebih yang bertanggung jawab dan punya kewenangan untuk mengelola usaha tersebut. Kewenangan yang dimaksud meliputi kewenangan di bidang kepegawaian, pemasaran, keuangan dan sebagainya.

2. **Badan Usaha:** Kesatuan yuridis (hukum), teknis, dan ekonomi yang bertujuan mencari laba atau keuntungan.

3. **Perseroan Terbatas (PT),** dulu disebut juga ***Naamloze Vennootschaap*** **(NV)** adalah perusahaan yang merupakan **persekutuan modal**, didirikan berdasarkan **perjanjian**, melakukan kegiatan usaha dengan modal dasar yang seluruhnya terbagi dalam saham dan memenuhi persyaratan yang ditetapkan undang-undang.

4. ***Commanditaire Vennootschap*** **(CV):** Perusahaan yang terbentuk dengan cara meminjamkan uang, didirikan antara seseorang atau antara

TECHNICAL NOTES

1. *Business / Company is an economic unit conducting activities for the purpose of producing goods / services for sale or exchanged for other goods and there is someone or more who is responsible and has the authority to manage the business. The authority in question includes authority in the field of personnel, marketing, finance and so forth.*

2. *Business Entity: Juridical (legal), technical, and economic unity which aims to find profit or profit.*

3. *Limited Liability Company (Limited Co), formerly known as Naamloze Vennootschaap (NV) is a company that is a capital alliance, established under the agreement, engages in business activities with authorized capital wholly divided into shares and meets the requirements stipulated by law.*

4. *Commanditaire Vennootschap (CV): A company formed by way of lending money, established between a person or between*

beberapa orang persero yang bertanggung jawab secara tanggung-renteng untuk keseluruhannya dan satu orang atau lebih sebagai pemberi pinjaman uang.

several Persero companies liable jointly for the whole and one or more persons as money lenders.

5. **Firma**: Persekutuan untuk menjalankan perusahaan dengan nama bersama, masing-masing anggota firma bertanggung jawab sepenuhnya atas segala perikatan. Laba yang diperoleh dibagi bersama-sama dan rugi dari perusahaan ditanggung bersama pula.

5. *Firm: The Guild to run a company with a common name, each member of the firm is fully responsible for all engagements. Profit earned is shared and the loss of the company is borne together.*

6. **Koperasi:** Organisasi ekonomi rakyat yang berwatak sosial, beranggotakan orang-orang atau badan hukum koperasi yang merupakan tata susunan ekonomi sebagai usaha bersama atas asas kekeluargaan.

6. *Cooperative: People's economic organization with social character, consisting of cooperative people or legal entity which is the economic order as a joint effort on the principle of kinship.*

ULASAN

Jumlah Pasar di Kabupaten Kebumen pada tahun 2018 adalah 36 unit dengan luas sebesar 13.443 meter persegi dengan jumlah Kios dan Los Pasar sebesar 2.023 unit dan 838 unit.

Jumlah Hotel baik berbintang maupun melati di Kabupaten Kebumen sebanyak 32 hotel dengan jumlah kamar sebanyak 920 kamar.

Jumlah Pengunjung Objek wisata yang dikelola Pemerintah Daerah sebanyak 1.079.169 orang sedangkan yang dikelola oleh swasta sebanyak 941.709 pengunjung.

DESCRIPTION

The number of markets in Kebumen Regency in 2018 was 36 units with an area of 13,443 square meters with a number of Kiosks and Los Markets of 2,023 units and 838 units.

The number of star-rated and jasmine hotels in Kebumen Regency is 32 hotels with 920 rooms.

The number of visitors attractions that are managed by the Regional Government are 1,079,169 people, while those managed by the private sector are 941,709 visitors.

Tabel 7.1 Jumlah Pasar Tradisional Menurut Kecamatan di Kabupaten Kebumen, 2018
Table Number of Traditional Market by Sub District in Kebumen Regency, 2018

	Kecamatan *Subdistricts*	Pasar *Market*	Luas (m^2) Area (m^2)	Kios *Stall*	Los *Los*
	(1)	(2)	(4)	(3)	(4)
1	Ayah	3	1244	91	66
2	Buayan	3	520	39	21
3	Puring	1	362	26	16
4	Petanahan	3	1318	124	67
5	Klirong	2	246	40	12
6	Buluspesantren	1	224	7	17
7	Ambal	1	812	34	36
8	Mirit	1	276	22	12
9	Bonorowo	-	-	-	-
10	Prembun	3	1281	206	62
11	Padureso	-	-	-	-
12	Kutowinangun	3	1013	136	34
13	Alian	2	1013	129	45
14	Poncowarno	-	-	-	-
15	Kebumen	4	1500	468	173
16	Pejagoan	-	-	-	-
17	Sruweng	2	331	64	28
18	Adimulyo	2	255	8	12
19	Kuwarasan	1	614	28	23
20	Rowokele	2	290	0	10
21	Sempor	-	-	-	-
22	Gombong	1	1344	330	128
23	Karanganyar	1	800	267	76
24	Karanggayam	-	-	-	-
25	Sadang	-	-	-	-
26	Karangsambung	-	-	-	-
	Kebumen	**36**	**13 443**	**2 023**	**838**

Sumber/*Source*: Dinas Perindustrian dan Perdagangan Kabupaten Kebumen/*Industrial and Trade Service of Kebumen Regency*

Tabel 7.2 **Jumlah Akomodasi Hotel Menurut Kecamatan di Kabupaten Kebumen, 2017 dan 2018**
Table ***Number of Hotel Accomodations by Subdistrict in Kebumen Regency, 2017 and 2018***

	Kecamatan *Subdistrict*	Hotel *Hotels*		Kamar *Rooms*		Tempat Tidur *Beds*	
		2017	2018	2017	2018	2017	2018
	(1)	(2)	(3)	(4)	(5)	(6)	(7)
1	Ayah	1	1	28	28	28	28
2	Buayan	1	1	31	31	31	31
3	Puring	-	-	-	-	-	-
4	Petanahan	-	-	-	-	-	-
5	Klirong	-	-	-	-	-	-
6	Buluspesantren	-	-	-	-	-	-
7	Ambal	-	-	-	-	-	-
8	Mirit	-	-	-	-	-	-
9	Bonorowo	-	-	-	-	-	-
10	Prembun	1	1	14	14	16	16
11	Padureso	-	-	-	-	-	-
12	Kutowinangun	-	-	-	-	-	-
13	Alian	-	-	-	-	-	-
14	Poncowarno	-	-	-	-	-	-
15	Kebumen	15	15	299	382	512	678
16	Pejagoan	-	-	-	-	-	-
17	Sruweng	-	-	-	-	-	-
18	Adimulyo	-	-	-	-	-	-
19	Kuwarasan	-	-	-	-	-	-
20	Rowokele	-	-	-	-	-	-
21	Sempor	4	4	120	120	237	237
22	Gombong	8	8	246	246	391	391
23	Karanganyar	2	2	99	99	182	182
24	Karanggayam	-	-	-	-	-	-
25	Sadang	-	-	-	-	-	-
26	Karangsambung	-	-	-	-	-	-
	Kebumen	**32**	**32**	**837**	**920**	**1 397**	**1 563**

Sumber/Source: Survei Perusahaan/Usaha Jasa Akomodasi/Accommodation Services Establishment Survey

Tabel 7.3 **Jumlah Pengunjung Menurut Objek Wisata Yang Dikelola Pemerintah di Kabupaten Kebumen, 2017 dan 2018**
Table ***Number of Visitors by Tourism Object Goverment Managed in Kebumen Regency, 2017 and 2018***

	Objek Wisata *Tourism Object*	2017	2018
	(1)	(2)	(3)
1	Goa Jatijajar	395 630	389 854
2	Goa Petruk	136 284	92 642
3	Pantai Logending	7 803	6 579
4	Pantai Karangbolong	27 744	23 551
5	Pantai Petanahan	166 201	156 885
6	Waduk Sempor	47 948	39 485
7	Pemandian Air Panas Krakal	28 168	48 921
8	Waduk Wadaslintang	31 766	34 167
9	Pantai Suwuk	246 100	287 085
	Kebumen	1 087 644	1 079 169

Sumber/*Source*: Dinas Kepemudaan dan Olah Raga dan Pariwisata Kabupaten Kebumen/ *Youth and Sports and Tourism Service of Kebumen Regency*

Tabel 7.4 **Jumlah Pengunjung Menurut Objek Wisata Yang Dikelola Swasta di Kabupaten Kebumen, 2017 dan 2018**
Table ***Number of Visitors by Tourism Object Private Managed in Kebumen Regency, 2017 and 2018***

	Objek Wisata *Tourism Object*	2017	2018
	(1)	(2)	(3)
1	BIKK Karangsambung	13 692	13 486
2	Benteng Van Der Wijck	54 301	34 985
3	Wisata Alam Jembangan - Poncowarno	32 422	57 289
4	Pantai Menganti - Ayah	448 667	447 004
5	Bukit Hud - Buayan	42 544	24 336
6	Pentulu Indah	37 380	52 417
7	Alian Butterfly Park	6 468	...
8	Sawangan Adventure - Ayah	23 494	14 950
9	Pantai Pedalen - Ayah	11 832	17 234
10	Pantai Sawangan - Puring	5 057	13 554
11	Pantai Pecaron - Ayah	6 635	...
12	Brujul Adventure Park - Pejagoan	19 939	16 821
13	Wiskuno Maduretno	...	3 297
14	Pantai Laguna Lembupurwo	...	65 500
15	Taman Reptil	...	18 351
16	Pesona Kayangan Karanggayam	...	26 206
17	Kebumen River Tubing Desa Rahayu	...	550
18	Bulupitu Tunjung Seto	...	1 148
19	Wiskuno Maduretno	...	2 400
20	Kampung Sapi (Sitiadi Puring)	...	6 712
21	Lampon Pasir	...	18 251
22	Patemon Pasir-Ayah	...	5 660
23	Watubale Pasir-Ayah	...	35 615
24	Surumanis Pasir-Ayah	...	31 266
25	Makam Mbah Lancing Mirit	...	12 500
26	Dewa Jati	...	2 714
27	Wisata Alam Prabu Tirtomoyo	...	19 463
	Kebumen	702 431	941 709

Sumber/*Source*: Dinas Kepemudaan dan Olah Raga dan Pariwisata Kabupaten Kebumen/ *Youth and Sports and Tourism Service of Kebumen Regency*

Transportasi
Transportation

8

PENJELASAN TEKNIS

1. **Kendaraan bermotor** adalah setiap kendaraan yang digerakkan oleh peralatan teknik yang ada pada kendaraan tersebut, biasanya digunakan untuk angkutan orang atau barang di atas jalan raya selain kendaraan yang berjalan di atas rel. Kendaraan bermotor yang dicatat adalah semua jenis kendaraan kecuali kendaraan bermotor TNI/Polri dan Korps Diplomatik.

2. **Mobil penumpang** adalah setiap kendaraan bermotor yang dilengkapi dengan tempat duduk untuk sebanyak-banyaknya delapan orang, tidak termasuk tempat duduk untuk pengemudi, baik dilengkapi atau tidak dilengkapi bagasi.

3. **Mobil bis** adalah setiap kendaraan bermotor yang dilengkapi dengan tempat duduk untuk lebih dari delapan orang, tidak termasuk tempat duduk untuk pengemudi, baik dilengkapi atau tidak dilengkapi bagasi.

4. **Mobil truk** adalah setiap kendaraan bermotor yang digunakan untuk angkutan barang, selain mobil penumpang, mobil bis dan

TECHNICAL NOTES

*1. **Motor vehicles** are any kind of vehicles motorized by machine set up in those vehicles, they are usually used for transporting peoples or goods on roads except vehicles moving along a railway line. The data cover all kinds of motor vehicles except those belong to Indonesia Army Force Indonesian State Police and Diplomatic Corps.*

*2. **Passenger cars** are any motor vehicles with no more than eight seats, excluding seat for driver, it can be with or without hoot.*

*3. **Buses** are large passenger cars having seats for more than eight passengers, excluding seat for driver, it can be with or without hoot.*

*4. **Trucks** are any motor vehicles used to transport goods excluding passenger cars, buses, and motorcycles.*

kendaraan bermotor roda dua.

5. **Kantor Pos** adalah tempat pemberi pelayanan komunikasi tertulis dan atau surat elektronik, layanan paket, layanan logistik, layanan transaksi keuangan, dan layanan keagenan pos untuk kepentingan umum. Rumah pos berfungsi sama seperti kantor pos dan kantor pos pembantu, bedanya rumah pos biasanya terletak di daerah terpencil.

5. ***Post Office*** *is a service provider facility of written communication and or electronic mail, parcel service, logistics services, financial transaction services, and postal services to the public. Postal house has the same function as the post office and subsidiary of post office, the difference is that postal house is usually located in remote areas.*

ULASAN

Data panjang jalan di Kabupaten Kebumen yang Status Jalan Kabupaten yaitu 960,35 km. Jalan kabupaten pada tahun 2018 sebagian besar dalam kondisi baik yaitu sepanjang 523,35 km, 160,11 km kondisi sedang, 114,43 km kondisi rusak dan 162,64 km rusak berat. Jika dilihat dari jenis permukaan jalan Kabupaten 695,18 km merupakan jalan yang sudah diaspal,90.88 km diperkeras beton sedangkan sisanya merupakan jalan yang kerikil, tanah dan lainnya.

Jumlah kendaraan bermotor jenis bus yang ada di Kabupaten Kebumen pada tahun 2018 tercatat sebanyak 1.380 buah, truk sebanyak 5.225 buah sedangkan kendaraan bermotor penumpang non bus dan sepeda motor tidak tersedia datanya.

DESCRIPTION

Data on the length of roads in Kebumen Regency, which is Regency Road Status is 960.35 km. Most of the regency roads in 2018 are in good condition, which is 523.35 km long, 160.11 km in medium condition, 114.43 km in bad condition and 162.64 km in heavy condition. When viewed from the type of road surface District 695.18 km is a paved road, 90.88 km paved concrete while the rest is gravel, soil and other roads.

The number of motorized buses in Kebumen in 2018 was recorded at 1,380, 5,225 trucks, and non-bus and motorbike passenger data were not available.

Tabel 8.1. Panjang Jalan di Kabupaten Kebumen (km), 2016 - 2018
Table Length of Roads in Kebumen Regency (km), 2016 - 2018

	Panjang Jalan *Length of Road*	*2016*	2017	2018
	(1)	(2)	(3)	(4)
1	Menurut Permukaan Jalan Kabupaten			
	1. Aspal	963,88	681,382	695,182
	2. Perkerasan Beton	-	89,976	90,876
	3. Kerikil	5,93	32,733	30,133
	4. Tanah	5,34	27,621	24,621
	5. Tidak dirinci	-	128,640	119,540
1	Menurut Kondisi Jalan Kabupaten			
	1. Baik	590,56	508,642	523,356
	2. Sedang	89,72	177,452	160,112
	3. Rusak Ringan	126,57	121,166	114,243
	4. Rusak Berat	168,30	153,090	162,640
	Kebumen	**960,35**	**960,35**	**960,35**

Sumber/*Source*: Dinas Pekerjaan Umun dan Penataan Ruang Kabupaten Kebumen/*Infrastructure and Spatial Planning Services of Kebumen Regency*

Tabel 8.2 **Jumlah Kendaraan Umum Menurut Kecamatan dan Jenis Kendaraan di Kabupaten Kebumen, 2017 dan 2018**
Table ***Number of Public Transportation by Subdistrict and Type of Vehicle in Kebumen Regency, 2017 dan 2018***

	Kecamatan *Subdistrict*	Bus Penumpang ≥ 55 org		Bus Penumpang ≥ 24 org		Bus Penumpang ≥ 14 org	
		2017	2018	2017	2018	2017	2018
	(1)	(2)	(3)	(4)	(5)	(6)	(7)
1	Ayah	4	4	7	7	44	44
2	Buayan	-	-	4	4	36	36
3	Puring	1	1	-	-	9	9
4	Petanahan	-	-	-	-	25	25
5	Klirong	-	-	-	-	13	13
6	Buluspesantren	28	28	16	16	32	32
7	Ambal	2	2	-	-	8	8
8	Mirit	-	-	-	-	10	10
9	Bonorowo	-	-	-	-	1	1
10	Prembun	3	3	4	4	31	31
11	Padureso	-	-	-	-	4	4
12	Kutowinangun	-	-	-	-	30	30
13	Alian	-	-	-	-	6	6
14	Poncowarno	-	-	-	-		
15	Kebumen	439	471	116	136	14	14
16	Pejagoan	84	84	14	14	23	23
17	Sruweng	-	-	-	-	15	15
18	Adimulyo	1	1	-	-	4	4
19	Kuwarasan	-	-	-	-	8	8
20	Rowokele	4	4	6	6	7	7
21	Sempor	2	2	4	4	103	103
22	Gombong	58	58	14	14	59	59
23	Karanganyar	1	1	-	-	1	1
24	Karanggayam	-	-	-	-	16	16
25	Sadang	-	-	-	-	15	15
26	Karangsambung	-	-	-	-	2	2
	Kebumen	**627**	**659**	**185**	**205**	**516**	**516**

Sumber/*Source*: Dinas Pehubungan Kabupaten Kebumen/*Transportation Services of Kebumen Regency*

Lanjutan Tabel/*Continued Table 8.2*

	Kecamatan *Subdistrict*	Angkutan Kota/Angkudes Penumpang 12+ org		Truk/Pick Up Box Niaga	
		2017	2018	2017	2018
	(1)	(2)	(3)	(4)	(5)
1	Ayah	15	15	179	182
2	Buayan	12	12	168	170
3	Puring	11	11	121	124
4	Petanahan	7	7	278	281
5	Klirong	4	4	189	189
6	Buluspesantren	10	10	168	169
7	Ambal	17	17	147	147
8	Mirit	24	24	160	164
9	Bonorowo			35	35
10	Prembun	12	12	248	251
11	Padureso	11	11	73	75
12	Kutowinangun	4	4	171	180
13	Alian	21	21	136	138
14	Poncowarno	4	4	18	18
15	Kebumen	36	36	1019	1056
16	Pejagoan	20	20	348	351
17	Sruweng	5	5	235	235
18	Adimulyo	14	14	63	63
19	Kuwarasan	19	19	138	138
20	Rowokele	11	11	145	147
21	Sempor	16	16	165	165
22	Gombong	36	36	496	496
23	Karanganyar	16	16	252	261
24	Karanggayam	6	6	57	59
25	Sadang	7	7	59	61
26	Karangsambung	11	11	67	70
	Kebumen	**627**	**659**	**5 135**	**5 225**

Sumber/*Source*: Dinas Pehubungan Kabupaten Kebumen/*Transportation Services of Kebumen Regency*

Harga-harga
Prices

9

PERKEMBANGAN INDEKS HARGA KONSUMEN/INFLASI KEBUMEN, DESEMBER 2018

Berita Resmi Statistik No. 01/01/2019, 4 Januari 2019

Desember 2018
INFLASI 0,43 %

Inflasi Tahun Kalender
Januari – Desember 2018
INFLASI 2,98 %

Inflasi *Year on Year*
Desember 2017 – Desember 2018
INFLASI 2,98 %

Inflasi Menurut Kelompok Pengeluaran

Bahan Makanan	1,80 %
Makanan Jadi	0,09 %
Perumahan	0,05 %
Sandang	0,10 %
Kesehatan	0,06 %
Pendidikan	0,01 %
Transportasi	0,07 %

Andil Inflasi

Cabe Rawit	0,089 %
Telur Ayam Ras	0,072 %
Cabe Merah Besar	0,032 %
Daging Ayam Ras	0,020 %
Bawang Merah	0,019 %

Badan Pusat Statistik
Kabupaten Kebumen

https://www.kebumenkab.bps.go.id
bpskebumen
bps.kabupatenkebumen
bps kebumen

PENJELASAN TEKNIS

1. **Inflasi** adalah kenaikan harga barang dan jasa secara umum dimana barang dan jasa tersebut merupakan kebutuhan pokok masyarakat atau turunnya daya jual mata uang suatu negara.

2. **Indeks Harga Konsumen (IHK)** adalah indeks yang mengukur rata-rata perubahan harga antarwaktu dari suatu paket jenis barang dan jasa yang dikonsumsi oleh penduduk/rumah tangga di daerah perkotaan dengan dasar suatu periode tertentu.

TECHNICAL NOTES

1. ***Inflation*** *is the rise in prices of goods and services in general where the goods and services are the basic needs of the community or the decline in the selling power of a country's currency.*

2. ***Consumer Price Index (CPI)*** *is an index that measures the average of intertemporal price changes of a package of types of goods and services consumed by residents / households in urban areas on the basis of a certain period.*

ULASAN

Harga

Informasi perubahan harga (inflasi) diperlukan sebagai tolok ukur kestabilan perekonomian daerah. Tingkat inflasi Kota Kebumen untuk tahun kalender 2018 sebesar 2,98% lebih kecil dibandingkan tahun sebelumnya yang mencapai 3,25%.

Besarnya angka inflasi dipengaruhi oleh perubahan harga barang/jasa yang dibagi menjadi beberapa kelompok yaitu bahan makanan sebesar 5,01%, makanan jadi, minuman, rokok dan tembakau sebesar 3,97%, perumahan, air, listrik, gas dan bahan bakar sebesar 1,14%, sandang sebesar 2,49%, kesehatan sebesar 2,08%, pendidikan, rekreasi dan olah raga sebesar 1,16%, dan kelompok transportasi, komunikasi dan jasa keuangan 2,75%.

DESCRIPTION

Price

Information of the price changes (inflation) is necessary as a measure of the stability of the local economy. Kebumen City inflation rate for calendar year 2018 was 2.98%, less than the previous year to reach 3,25%.

The magnitude of the inflation rate is influenced by changes in prices of goods / services which are divided into several groups, namely food ingredients of 5.01%, processed foods, beverages, cigarettes and tobacco by 3.97%, housing, water, electricity, gas and fuel by 1.14%, clothing at 2.49%, health at 2.08%, education, recreation and sports at 1.16%, and transportation, communication and financial services groups at 2.75%.

Tabel 9.1 **Indeks Harga Konsumen per bulan Menurut Kelompok Pengeluaran di Kabupaten Kebumen (2012=100), 2018**
Table ***Monthly Consumer Price Index by Expenditure Group in Kebumen Regency (2012=100), 2018***

Bulan/*Month*	**Umum** *General*	**Bahan Makanan** *Food Matter*	**Makanan Jadi, Minuman, Rokok, dan Tembakau** *Food, Drink, Cigarette, & Tobacco*	**Perumahan, Air, Listrik, Gas & Bahan Bakar** *Housing, Water, Electrivity & Fuel*
(1)	(2)	(3)	(4)	(5)
Januari/*January*	128,97	133,83	133,41	124,26
Februari/*February*	129,50	135,45	133,55	124,61
Maret/*March*	129,53	135,01	133,61	124,66
April/*April*	129,41	132,45	135,23	124,56
Mei/*May*	129,45	132,06	135,54	124,63
Juni/*June*	130,32	133,90	136,30	124,76
Juli/*July*	130,44	133,97	136,50	124,91
Agustus/*August*	130,23	132,38	136,77	124,99
September/*September*	130,15	130,83	136,93	125,36
Oktober/*October*	130,51	131,23	137,25	125,51
November/*November*	130,90	132,35	137,63	125,60
Desember/*December*	131,46	134,73	137,75	125,66
Tahun 2018	131,46	134,73	137,75	125,66

Sumber/*Source*: Survei Harga Konsumen/*Consumer Price Survey*

Lanjutan Tabel/*Continued Table 9*.1

Bulan/*Month*	**Sandang** *Clothing*	**Kesehatan** *Healthy*	**Pendidikan, Rekreasi dan Olah Raga** *Education, Recreation, & Sport*	**Transportasi, Komunikasi & Jasa Keuangan** *Transportation, Comunication & Financial*
(1)	(6)	(7)	(8)	(9)
Januari/*January*	123,65	123,13	123,90	130,80
Februari/*February*	123,87	123,35	123,90	131,26
Maret/*March*	123,89	123,59	123,91	131,83
April/*April*	124,55	124,06	123,92	131,86
Mei/*May*	124,99	124,21	123,93	131,87
Juni/*June*	125,46	124,35	124,03	133,75
Juli/*July*	125,52	124,42	124,12	133,84
Agustus/*August*	125,57	124,61	124,56	133,81
September/*September*	125,76	125,22	125,24	133,90
Oktober/*October*	126,23	125,43	125,32	134,82
November/*November*	126,34	125,43	125,33	135,07
Desember/*December*	126,47	125,56	125,34	135,17
Tahun 2018	126,47	125,56	125,34	135,17

Sumber/*Source*: Survei Harga Konsumen/*Consumer Price Survey*

Tabel 9.2 **Inflasi per bulan Menurut Kelompok Pengeluaran di Kabupaten Kebumen, 2018**
Table ***Monthly Inflation by Expenditure Group in Kebumen Regency, 2018***

Bulan/*Month*	**Umum** *General*	**Bahan Makanan** *Food Matter*	**Makanan Jadi, Minuman, Rokok, dan Tembakau** *Food, Drink, Cigarette, & Tobacco*	**Perumahan, Air, Listrik, Gas & Bahan Bakar** *Housing, Water, Electrivity & Fuel*
(1)	(2)	(3)	(4)	(5)
Januari/*January*	1,12	4,57	0,85	0,02
Februari/*February*	0,41	1,21	0,10	0,28
Maret/*March*	0,02	-0,33	0,04	0,04
April/*April*	-0,09	-1,90	1,21	-0,08
Mei/*May*	0,03	-0,29	0,23	0,06
Juni/*June*	0,67	1,39	0,56	0,10
Juli/*July*	0,09	0,05	0,15	0,12
Agustus/*August*	-0,16	-1,19	0,18	0,06
September/*September*	-0,06	-1,17	0,12	0,30
Oktober/*October*	0,28	0,31	0,23	0,12
November/*November*	0,30	0,85	0,28	0,07
Desember/*December*	0,43	1,80	0,09	0,05
Tahun 2018	2,98	5,01	3,97	1,14

Sumber/*Source*: Survei Harga Konsumen/*Consumer Price Survey*

Lanjutan Tabel/*Continued Table 9*.2

Bulan/*Month*	**Sandang** *Clothing*	**Kesehatan** *Healthy*	**Pendidikan, Rekreasi dan Olah Raga** *Education, Recreation, & Sport*	**Transportasi, Komunikasi & Jasa Keuangan** *Transportation, Comunication & Financial*
(1)	(6)	(7)	(8)	(9)
Januari/*January*	0,27	0,09	0,01	-0,49
Februari/*February*	0,18	0,18	0,00	0,35
Maret/*March*	0,02	0,19	0,01	0,43
April/*April*	0,53	0,38	0,01	0,02
Mei/*May*	0,35	0,12	0,01	0,01
Juni/*June*	0,38	0,11	0,08	1,43
Juli/*July*	0,05	0,06	0,07	0,07
Agustus/*August*	0,04	0,15	0,35	0,02
September/*September*	0,15	0,49	0,55	0,07
Oktober/*October*	0,37	0,17	0,06	0,69
November/*November*	0,09	0,10	0,01	0,19
Desember/*December*	0,10	0,06	0,01	0,07
Tahun 2018	2,49	2,08	1,16	2,75

Sumber/*Source*: Survei Harga Konsumen/*Consumer Price Survey*

Sistem Neraca Nasional
System of National Accounts

10

PDRB Perkapita

2018

ADHB = Rp. 21.755.942

ADHK = Rp. 15.709.112

PENJELASAN TEKNIS

1. Penghitungan statistik neraca nasional mengikuti buku petunjuk yang diterbitkan oleh Perserikatan Bangsa Bangsa (PBB) dikenal sebagai Sistem Neraca Nasional (SNN). SNN adalah rekomendasi internasional tentang bagaimana menyusun ukuran aktivitas ekonomi yang sesuai dengan standar neraca baku yang didasarkan pada prinsip-prinsip ekonomi. Rekomendasi yang dimaksud dinyatakan dalam sekumpulan konsep, definisi, klasifikasi, dan aturan neraca yang disepakati secara internasional dalam mengukur indikator tertentu seperti Produk Domestik Bruto (PDB). Salah satu bentuk adaptasi pencatatan statistik nasional adalah melakukan perubahan tahun dasar PDB Indonesia dari tahun 2000 ke 2010. Perubahan tahun dasar PDB dilakukan seiring dengan mengadopsi rekomendasi PBB yang tertuang dalam Sistem Neraca Nasional 2008 (SNA 2008).

2. Produk Domestik Bruto pada tingkat nasional serta Produk Domestik Regional Bruto (PDRB) pada tingkat regional (provinsi) menggambarkan kemampuan

TECHNICAL NOTES

1. The method used to estimate national accounts statistics is based on the standard guidelines formed by United Nation known as System of National Accounts (SNA). SNA is the internationally agreed standard set of recommendations on how to compile measures of economic activity in accordance with strict accounting conventions based on economic principles. The recommendations are expressed in term of a set of concepts, definitions, classifications and accounting rules that comprise the internationally agreed standard for measuring indicators such as Gross Domestic Product (GDP). One of the improvement in the national statistical system is to rebase GDP form base year 2000 to 2010 in order to capture current economic condition. It is in line with the United Nations (UN) recommendation on 2008 SNA.

2. The basic measure of the value added arising from economic activity is known as Gross Domestic Product at the national level and Gross Regional

suatu wilayah untuk menciptakan nilai tambah pada suatu waktu tertentu. Untuk menyusun PDB maupun PDRB digunakan 2 pendekatan, yaitu lapangan usaha dan pengeluaran. Keduanya menyajikan komposisi data nilai tambah dirinci menurut sumber kegiatan ekonomi (lapangan usaha) dan menurut komponen penggunaannya. PDB maupun PDRB dari sisi lapangan usaha merupakan penjumlahan seluruh komponen nilai tambah bruto yang mampu diciptakan oleh sektor-sektor ekonomi atas berbagai aktivitas produksinya. Sedangkan dari sisi pengeluaran menjelaskan tentang penggunaan dari nilai tambah tersebut.

Domestic Product (GRDP) at the regional level (provinces/regencies/municipalities). To compile these statistics, two approaches have been used, i.e. "production approach" and "expenditure approach". The first approach is to measure value added produced by various kinds of economic activities, while the second approach is to measure final uses of the country's output. In other words, GDP/GRDP is the sum of total value added produced by all economic industries (activities) and the way of using it.

3. PDB menurut lapangan usaha mengalami perubahan klasifikasi dari 9 lapangan usaha menjadi 17 lapangan usaha. PDB menurut lapangan usaha dirinci menurut total nilai tambah dari seluruh sektor ekonomi yang mencakup lapangan usaha Pertanian, Kehutanan, dan Perikanan; Pertambangan dan Penggalian; Industri Pengolahan; Pengadaan Listrik dan Gas; Pengadaan Air, Pengelolaan Sampah, Limbah dan Daur Ulang; Konstruksi;

3. GDP by industry classification changes from 9 sectors to 17 industries. GDP by industry is classified by types of economic activities such as Agriculture, Forestry and Fishing; Mining and Quarrying; Manufacturing; Electricity and Gas; Water supply, Sewerage, Waste Management and Remediation Activities; Construction; Wholesale and Retail Trade; Repair of Motor Vehicles and Motorcycles; Transportation and Storage;

Perdagangan Besar dan Eceran, Reparasi Mobil dan Sepeda Motor; Transportasi dan Pergudangan; Penyediaan Akomodasi dan Makan Minum; Informasi dan Komunikasi; Jasa Keuangan dan Asuransi; Real Estat; Jasa Perusahaan; Administrasi Pemerintahan, Pertahanan dan Jaminan Sosial Wajib; Jasa Pendidikan; Jasa Kesehatan dan Kegiatan Sosial; dan Jasa lainnya.

Accommodation and Food Service Activities; Information and Communication; Financial and Insurance Activities; Real Estate Activities; Business Activities; Public Administration; Defence and Compulsory Social Security; Education; Human Health and Social Work Activities; and Other Services Activities.

4. PDB menurut pengeluaran mengalami perubahan klasifikasi dimana pengeluaran konsumsi Lembaga Non Profit yang Melayani Rumah Tangga (LNPRT) yang sebelumnya termasuk bagian dari pengeluaran konsumsi rumah tangga menjadi komponen terpisah. Sehinga klasifikasi PDB menurut pengeluaran dirinci menjadi 7 komponen yaitu komponen pengeluaran konsumsi rumah tangga, pengeluaran konsumsi LNPRT, pengeluaran konsumsi pemerintah, pembentukan modal tetap bruto, perubahan inventori, ekspor barang dan jasa, dan impor barang dan jasa.

4. GDP by expenditure classification changes where consumption expenditure Non-profit Institutions Serving Households (NPISH) previously included as part of household consumption expenditure is taken out into separate component. So that, GDP by type of expenditures is classified into: household consumption expenditure, NPISH consumption expenditure, government consumption expenditure, gross fixed capital formation, changes in inventories, exports of goods and services, and imports of goods and services.

5. Pengeluaran konsumsi rumah tangga mencakup berbagai

5. Household consumption expenditures consist of

pengeluaran konsumsi akhir rumah tangga atas barang dan jasa untuk memenuhi kebutuhan individu ataupun kelompok secara langsung. Pengeluaran rumah tangga di sini mencakup makanan dan minuman selain restoran; pakaian, alas kaki dan jasa perawatannya; perumahan dan perlengkapan rumah tangga; kesehatan dan pendidikan; transportasi dan komunikasi; restoran dan hotel serta lainnya.

expenditures incurred by households, which are used for both individual or collective needs. Household consumptions are classified into food and beverages other than restaurants; clothing, footwear, and related maintenance services; housing and household equipment; health and education; transport and communication; restaurants and hotels; and others.

6. Pengeluaran Konsumsi Pemerintah terdiri dari Pengeluaran Konsumsi Individu dan Pengeluaran Konsumsi Kolektif. Barang dan jasa individu merupakan barang dan jasa privat, dimana ciri-ciri barang privat adalah a) Scarcity, yaitu ada kelangkaan/keterbatasan dalam jumlah; b) Excludable consumption, yaitu konsumsi suatu barang dapat dibatasi hanya pada mereka yang memenuhi persyaratan tertentu (biasanya harga); c) Rivalrous competition, yaitu konsumsi oleh satu konsumen akan mengurangi atau menghilangkan kesempatan pihak lain untuk melakukan hal serupa. Contoh barang dan jasa yang dihasilkan pemerintah dan tergolong sebagai barang dan jasa

6. Government consumption expenditure consists of Individual Consumption Expenditure and Collective Consumption Expenditure. Individual goods and services are private goods and services, which the characteristics of private goods is a) Scarcity, that there is a scarcity/limited in number; b) Excludable consumption, the consumption of goods can be limited only to those who meet certain requirements (usually the price); c) Rivalrous competition, ie consumption by the consumer will reduce or eliminate the chance of another party to do so. Examples of goods and services produced by government and classified as goods and services of

individu adalah jasa pelayanan kesehatan pemerintah di rumah sakit/puskesmas dan jasa pendidikan di sekolah/universitas negeri. Sedangkan barang dan jasa kolektif ekuivalen dengan barang publik yang memiliki ciri a) Non rivalry, yaitu penggunaan satu konsumen terhadap suatu barang tidak mengurangi kesempatan konsumen lain untuk juga mengkonsumsi barang tersebut; b) Non excludable, yaitu apabila suatu barang publik tersedia, maka tidak ada yang dapat menghalangi siapapun untuk memperoleh manfaat dari barang tersebut atau dengan kata lain setiap orang memiliki akses ke barang tersebut. Contoh barang dan jasa yang dihasilkan pemerintah dan tergolong sebagai barang dan jasa kolektif adalah jasa pertahanan yang dilakukan TNI dan keamanan yang dilakukan kepolisian.

individuals is the government health services in hospitals/health centers and education services in schools/universities. Collective goods and services equivalent to public goods characterized by a) Non-rivalry, namely the use of a consumer for an item does not reduce the chance of another consumer to also consume goods; b) Non-excludable, i.e. when a public good available, then nothing can hinder anyone to benefit from the goods or in other words everyone has access to the goods. Examples of goods and services produced by government and classified as collective goods and services is carried military defense services and the police's security.

7. Pembentukan Modal Tetap Bruto (PMTB) mencakup pengadaan, pembuatan, dan pembelian barang modal. Barang modal dimaksud adalah barang-barang yang digunakan untuk proses produksi, tahan lama atau yang mempunyai umur pemakaian lebih dari satu tahun seperti bangunan, mesin-

7. Gross Fixed Capital Formation (GFCF) includes procurement, manufacture, and the purchase of capital goods. Capital goods are goods which are used for the production process, durable or have a service life of more than one year such as buildings, machinery, and transportation

mesin dan alat angkutan. Termasuk pula di sini perbaikan besar (berat) yang sifatnya memperpanjang umur atau mengubah bentuk atau kapasitas barang modal tersebut. Pengeluaran barang modal untuk keperluan militer juga dicakup sebagai PMTB. Klasifikasi komponen PMTB dibagi menjadi 6 sub komponen yaitu Konstruksi; Mesin dan Peralatan; Kendaraan; Peralatan Lainnya; Cultivated Biological Resources (CBR) dan Produk Kekayaan Intelektual.

equipment. Including here: huge improvement that are to extend the life or changing the shape or the capacity of the capital goods. Capital expenditures for military purposes are also covered as GFCF. GFCF component are classified into six sub-components: Construction; Machinery and Equipment; vehicle; Other equipment; Cultivated Biological Resources (CBR) and Intellectual Property Product.

8. Ekspor barang dan jasa merupakan transaksi perdagangan barang dan jasa dari penduduk (residen) ke bukan penduduk (nonresiden). Impor barang dan jasa adalah transaksi perdagangan dari bukan penduduk ke penduduk. Ekspor atau impor barang terjadi pada saat terjadi perubahan hak kepemilikan barang antara penduduk dengan bukan penduduk (dengan atau tanpa perpindahan fisik barang tersebut). Pada PDB dengan tahun dasar 2010, ekspor dan impor barang dirinci menjadi nonmigas dan migas.

8. Exports of goods and services consist of transactions of goods and services from residents to non-residents. Imports of goods and services consist of transaction of goods and services from non-residents to residents. Exports and imports of goods occur when there are changes in ownership of goods between residents and non-residents (with or without physical movements of goods across frontiers). On the GDP at 2010 basic year, exports and imports of goods specified into non oil and gas and oil and gas.

9. Produk Domestik Bruto maupun

9. GDP and its aggregations are

agregat turunannya disajikan dalam 2 (dua) versi penilaian, yaitu atas dasar "harga berlaku" dan atas dasar "harga konstan". Disebut sebagai harga berlaku karena seluruh agregat dinilai dengan menggunakan harga pada tahun berjalan, sedangkan harga konstan penilaiannya didasarkan kepada harga satu tahun dasar tertentu, dalam publikasi ini digunakan harga tahun 2010.

presented in two forms: at current market prices and at constant base year market prices. In presenting current market prices, all aggregates are valued at current market prices, while base year constant market prices are shown by valuing all aggregates at fixed base year prices. Year of 2010 is used as the base year in this publication.

10. Laju pertumbuhan Produk Domestik Bruto diperoleh dari perhitungan PDB atas dasar harga konstan. Diperoleh dengan cara mengurangi nilai PDB pada tahun ke-n terhadap nilai pada tahun ke n-1 (tahun sebelumnya), dibagi dengan nilai pada tahun ke n-1, dikalikan dengan 100 persen. Laju pertumbuhan menunjukkan perkembangan agregat pendapatan dari satu waktu tertentu terhadap waktu sebelumnya.

10. Growth rate of Gross Domestic Product is derived from GDP at constant market prices. It is obtained by subtracting the value of GDP year n with the value of GDP year n-1, divided by the value of GDP year n-1 then multiplied by 100 percent. The growth rate of GDP explains the income growth during the given period.

ULASAN

Pertumbuhan ekonomi Kebumen tahun 2018 yang ditunjukkan oleh laju pertumbuhan Produk Domestik Regional Bruto (PDRB) atas dasar harga konstan 2010, lebih tinggi dari tahun sebelumnya, yaitu 5,52 persen (2017 = 5,13 persen).

Pertumbuhan riil sektoral tahun 2018 mengalami fluktuasi dari tahun sebelumnya. Pertumbuhan tertinggi dicapai oleh sektor komunikasi dan informasi sebesar 17,09 persen, namun peranannya terhadap PDRB hanya sebesar 2,05 persen. Sektor yang mengalami pertumbuhan paling rendah pada tahun 2018 adalah sektor Jasa Keuangan dan Asuransi, yaitu sebesar 2,18 persen.

Sektor pertanian, kehutanan dan perikanan masih memberikan sumbangan tertinggi terhadap ekonomi Kebumen yaitu sebesar 22,69 persen, dengan laju pertumbuhan sebesar 3,10 persen. Sektor industri pengolahan yang juga merupakan sektor dominan memberikan sumbangan bagi perekonomian Kebumen sebesar 20,37 persen dengan pertumbuhan riil sebesar 5,59 persen.

Dari angka-angka indeks harga implisit PDRB dapat diketahui kenaikan harga dari waktu ke waktu baik secara

DESCRIPTION

The economic growth in Kebumen Regency in 2018 that was presented by growth rate of GRDP at constant price 2010 showed a lower perfomance than the previous year. It was 5.52 percent in 2018, (2017 = 5.13 percent).

In 2018, the real growth rate by sectoral showed fluktuative from the previous year. The sector of communication and information was the largest of growth which amounted 17.09 percent, however the contribution of GRDP only around 2.05 percent. Financial Services and Insurance sector was showed the lowest growth in 2018, it's recorded 2.18 percent.

The largest part of contribution on Kebumen economy came from agriculture, forestry and fishery were 22.69 percent, with the 3.10 percent of growth rate. In addition, the sector of manufacturing industry as the main sector of economy, contributed of 20.37 percent with the real growth of 5.59 percent for Kebumen economies.

The increasing of prices from one year to another year both agregatly or sectorally was presented from the implisit price index of Gross Regional

agregat maupun secara sektoral. Laju indeks implisit di Kebumen tahun 2018 sebesar 2,36. Sedangkan secara sektoral, pertumbuhan indeks implisit yang paling cepat atau di atas angka rata-rata indeks implisit Kebumen pada tahun 2018 terjadi pada sektor listrik dan gas 3,71. Sektor lain yang perkembangan indeks implisitnya paling lamban adalah sektor Informasi dan Komunikasi yaitu sebesar 0,28.

PDRB menurut komponen pengeluaran, yang terbesar adalah untuk pengeluaran konsumsi rumahtangga. Menurut harga berlaku, tahun 2017 konsumsi rumahtangga mempunyai konstribusi 75,10 persen dari total PDRB Kabupaten Kebumen atau senilai 17.999,88 millyar rupiiah. Jika didasarkan harga konstan tahun 2010 nilainya mencapai 13.111,88 milyar rupiah.

Konsumsi pemerintah yang dipakai untuk penyelenggaraan pemerintah pusat dan daerah serta pertahanan dan keamanan, tahun 2016 atas dasar harga berlaku sebesar 2.229,02 milyar rupiah, naik menjadi 2.383,58 milyar rupiah pada tahun 2017. Jika diukur berdasarkan harga konstan 2010, konsumsi pemerintah tahun 2017 naik 2,79 persen.

Penggunaan lain yang cukup besar dari Produk Domestik Regional Bruto

Domestic Product. In 2018, the implisit index in Kebumen according to agregat was 2.36. While according to sectoral, electricity and gas as the fastest growth of sector that upper than average of implisit index on Kebumen which amounted to 3.71. The sector of Information and Comunication were the other sector had the slowly growth of implisit index which just to reached for 0.28.

Gross Regional Domestic Product by type of expenditure, the largest is household consumption expenditure. Based on current price, at 2017 the household consumption expenditure were 75.10 percent from the total of GRDP Kebumen Regency, or valueing about 17,999.98 billion rupiahs. In addition, based on constant price 2010, household consumption expenditure were reached at 13,111.88 billion rupiahs.

The government consumption expenditure for arrangement of national and regional government with defence and safety at current price, 2016 were amounted around to 2,229.02 million rupiahs up to 2,383.58 billion rupiahs in 2017, whereas based on constant price 2010 was increased 2,79 percent.

The other large expenditure of GRDP is Gross Fixed Capital Formation. According to current price in 2017 it was

adalah untuk pembentukan modal tetap bruto (PMTB). Menurut harga berlaku, tahun 2017 mencapai 5.129,15 milyar rupiah, dan sebesar 3.705,64 milyar rupiah atas dasar harga konstan 2010. PMTB atas dasar harga konstan 2010 naik 3,85 persen.

reached 5,129.15 billion rupiahs and 3,705.64 billion rupiahs at constant price 2010. Gross Fixed Capital Formation at constant price increased 3.85 percent.

10.1 PDRB MENURUT LAPANGAN USAHA/GRDP BY INDUSTRIAL ORIGIN

Tabel 10.1.1 **Produk Domestik Regional Bruto Atas Dasar Harga Berlaku Menurut Lapangan Usaha di Kabupaten Kebumen (milyar rupiah), 2016 - 2018**
Table ***Gross Regional Domestic Product at Current Market Prices by Industry in Kebumen Regency (billion rupiahs), 2016 - 2018***

Lapangan Usaha *Industry*	2016	2017*	2018**
(1)	(2)	(3)	(4)
A Pertanian, Kehutanan dan Perikanan	5 533,80	5 590,98	5 899,16
B Pertambangan dan Penggalian	1 135,53	1 223,06	1 299,76
C Industri Pengolahan	4 453,98	4 837,11	5 296,80
D Pengadaan Listrik dan Gas	13,77	15,87	17,57
E Pengadaan Air, Pengelolaan Sampah, Limbah, dan Daur Ulang	10,66	10,77	11,33
F Konstruksi	1 612,22	1 726,48	1 794,68
G Perdag Besar & Eceran; Reparasi & Perawatan Mobil & Sepeda	3 269,44	3 580,56	3 907,50
H Transportasi dan Pergudangan	889,23	972,65	1 058,36
I Penyediaan Akomodasi dan Makan Minum	455,26	500,59	547,53
J Informasi dan Komunikasi	376,30	454,16	533,26
K Jasa Keuangan dan Asuransi	655,49	718,87	755,28
L Real Estat	282,31	300,68	313,95
M,N Jasa Perusahaan	72,87	84,21	93,71
O Admn Pemerintahan, Pertahanan & Jaminan Sosial Wajib	782,47	826,67	881,33
P Jasa Pendidikan	2 115,86	2 360,95	2 625,31
Q Jasa Kesehatan dan Kegiatan Sosial	247,64	273,75	305,07
R,S,T,U Jasa Lainnya	528,11	595,42	659,76
Jumlah/*Total*	22 434,95	24 072,77	26 000,35

Sumber/*Source:* Badan Pusat Statistik Kabupaten Kebumen/*BPS-Statistics of Kebumen Regency*

* Angka Sementara
** Angka Sangat Sementara

Tabel 10.1.2 Produk Domestik Regional Bruto Atas Dasar Harga Konstan 2010 Menurut Lapangan Usaha di Kabupaten Kebumen (milyar rupiah), 2016 - 2018
Table Gross Regional Domestic Product at 2010 Constant Market Prices by Industry in Kebumen Regency (billion rupiahs), 2016 - 2018

Lapangan Usaha *Industry*	2016	2017*	2018**
(1)	(2)	(3)	(4)
A Pertanian, Kehutanan dan Perikanan	3 933,35	3 950,28	4 072,92
B Pertambangan dan Penggalian	742,81	772,60	797,14
C Industri Pengolahan	3 287,04	3 473,66	3 667,70
D Pengadaan Listrik dan Gas	12,66	13,44	14,35
E Pengadaan Air, Pengelolaan Sampah, Limbah, dan Daur Ulang	9,76	9,79	10,24
F Konstruksi	1 253,30	1 308,49	1 344,30
G Perdag Besar & Eceran; Reparasi & Perawatan Mobil & Sepeda	2 760,44	2 956,57	3 136,74
H Transportasi dan Pergudangan	768,25	824,44	871,11
I Penyediaan Akomodasi dan Makan Minum	368,34	400,49	433,33
J Informasi dan Komunikasi	416,96	482,52	565,00
K Jasa Keuangan dan Asuransi	478,60	502,66	513,61
L Real Estat	250,46	260,16	268,52
M,N Jasa Perusahaan	55,08	61,17	66,18
O Admn Pemerintahan, Pertahanan & Jaminan Sosial Wajib	571,31	584,99	610,93
P Jasa Pendidikan	1 392,19	1 503,39	1 649,45
Q Jasa Kesehatan dan Kegiatan Sosial	186,82	203,37	222,67
R,S,T,U Jasa Lainnya	436,35	484,45	529,64
Jumlah/*Total*	16 923,72	17 792,47	18 773,83

Sumber/*Source:* Badan Pusat Statistik Kabupaten Kebumen/*BPS-Statistics of Kebumen Regency*

* Angka Sementara
** Angka Sangat Sementara

Tabel 10.1.3 **Distribusi Persentase Produk Domestik Regional Bruto Atas Dasar Harga Berlaku Menurut Lapangan Usaha di Kabupaten Kebumen (persen), 2016 - 2018**
Table ***Percentage Distribution of Gross Regional Domestic Product at Current Market Prices by Industry in Kebumen Regency (percent), 2016 - 2018***

Lapangan Usaha *Industry*	2016	2017*	2018**
(1)	(2)	(3)	(4)
A Pertanian, Kehutanan dan Perikanan	24,67	23,23	22,69
B Pertambangan dan Penggalian	5,06	5,08	5,00
C Industri Pengolahan	19,85	20,09	20,37
D Pengadaan Listrik dan Gas	0,06	0,07	0,07
E Pengadaan Air, Pengelolaan Sampah, Limbah, dan Daur Ulang	0,05	0,04	0,04
F Konstruksi	7,19	7,17	6,90
G Perdag Besar & Eceran; Reparasi & Perawatan Mobil & Sepeda	14,57	14,87	15,03
H Transportasi dan Pergudangan	3,96	4,04	4,07
I Penyediaan Akomodasi dan Makan Minum	2,03	2,08	2,11
J Informasi dan Komunikasi	1,68	1,89	2,05
K Jasa Keuangan dan Asuransi	2,92	2,99	2,90
L Real Estat	1,26	1,25	1,21
M,N Jasa Perusahaan	0,32	0,35	0,36
O Admn Pemerintahan, Pertahanan & Jaminan Sosial Wajib	3,49	3,43	3,39
P Jasa Pendidikan	9,43	9,81	10,10
Q Jasa Kesehatan dan Kegiatan Sosial	1,10	1,14	1,17
R,S,T,U Jasa Lainnya	2,35	2,47	2,54
Jumlah/*Total*	100,00	100,00	100,00

Sumber/*Source:* Badan Pusat Statistik Kabupaten Kebumen/*BPS-Statistics of Kebumen Regency*

* Angka Sementara
** Angka Sangat Sementara

Tabel 10.1.4 Laju Pertumbuhan Produk Domestik Regional Bruto Atas Dasar Harga Konstan 2010 Menurut Lapangan Usaha di Kabupaten Kebumen (persen), 2016 - 2018
Table Growth Rate of Gross Regional Domestic Product at 2010 Constant Market Prices by Industry in Kebumen Regency (percents), 2016 - 2018

Lapangan Usaha *Industry*	2016	2017*	2018**
(1)	(2)	(3)	(4)
A Pertanian, Kehutanan dan Perikanan	-5,84	0,43	3,10
B Pertambangan dan Penggalian	-1,22	4,01	3,18
C Industri Pengolahan	9,55	5,68	5,59
D Pengadaan Listrik dan Gas	7,97	6,23	6,76
E Pengadaan Air, Pengelolaan Sampah, Limbah, dan Daur Ulang	2,40	0,23	4,67
F Konstruksi	13,43	4,40	2,74
G Perdag Besar & Eceran; Reparasi & Perawatan Mobil & Sepeda	8,67	7,10	6,09
H Transportasi dan Pergudangan	12,47	7,31	5,66
I Penyediaan Akomodasi dan Makan Minum	10,42	8,73	8,20
J Informasi dan Komunikasi	13,62	15,72	17,09
K Jasa Keuangan dan Asuransi	6,76	5,03	2,18
L Real Estat	7,37	3,87	3,21
M,N Jasa Perusahaan	11,08	11,06	8,19
O Admn Pemerintahan, Pertahanan & Jaminan Sosial Wajib	5,03	2,39	4,43
P Jasa Pendidikan	7,02	7,99	9,72
Q Jasa Kesehatan dan Kegiatan Sosial	9,73	8,86	9,49
R,S,T,U Jasa Lainnya	11,98	11,02	9,33
Jumlah/*Total*	5,01	5,13	5,52

Sumber/*Source:* Badan Pusat Statistik Kabupaten Kebumen/*BPS-Statistics of Kebumen Regency*

* Angka Sementara
** Angka Sangat Sementara

Tabel 10.1.5 **Indeks Implisit Produk Domestik Regional Bruto Menurut Lapangan Usaha di Kabupaten Kebumen (persen), 2016 - 2018**
Table ***Implicit Price Index of Gross Regional Domestic Product by Industry in Kebumen Regency (percents), 2016 - 2018***

Lapangan Usaha *Industry*	2016	2017*	2018**
(1)	(2)	(3)	(4)
A Pertanian, Kehutanan dan Perikanan	140,69	141,53	144,84
B Pertambangan dan Penggalian	152,87	158,31	163,05
C Industri Pengolahan	135,50	139,25	144,42
D Pengadaan Listrik dan Gas	108,80	118,07	122,39
E Pengadaan Air, Pengelolaan Sampah, Limbah, dan Daur Ulang	109,19	110,08	110,58
F Konstruksi	128,64	131,94	133,50
G Perdag Besar & Eceran; Reparasi & Perawatan Mobil & Sepeda	118,44	121,11	124,57
H Transportasi dan Pergudangan	115,75	117,98	121,50
I Penyediaan Akomodasi dan Makan Minum	123,60	124,99	126,35
J Informasi dan Komunikasi	90,25	94,12	94,38
K Jasa Keuangan dan Asuransi	136,96	143,01	147,05
L Real Estat	112,72	115,57	116,92
M,N Jasa Perusahaan	132,30	137,66	141,58
O Admn Pemerintahan, Pertahanan & Jaminan Sosial Wajib	136,96	141,31	144,26
P Jasa Pendidikan	151,98	157,04	159,16
Q Jasa Kesehatan dan Kegiatan Sosial	132,55	134,60	137,01
R,S,T,U Jasa Lainnya	121,03	122,91	124,57
Jumlah/*Total*	132,57	135,30	138,49

Sumber/*Source:* Badan Pusat Statistik Kabupaten Kebumen/*BPS-Statistics of Kebumen Regency*

* Angka Sementara
** Angka Sangat Sementara

Tabel 10.1.6 Laju Indeks Implisit Produk Domestik Regional Bruto Menurut Lapangan Usaha di Kabupaten Kebumen, 2016 - 2018
Table Implicit Growth Rate of Gross Regional Domestic Product by Industry in Kebumen Regency, 2016 - 2018

Lapangan Usaha *Industry*	2016	2017*	2018**
(1)	(2)	(3)	(4)
A Pertanian, Kehutanan dan Perikanan	3,05	0,60	2,33
B Pertambangan dan Penggalian	4,18	3,56	3,00
C Industri Pengolahan	4,19	2,77	3,71
D Pengadaan Listrik dan Gas	7,67	8,52	3,67
E Pengadaan Air, Pengelolaan Sampah, Limbah, dan Daur Ulang	3,52	0,81	0,45
F Konstruksi	1,58	2,57	1,18
G Perdag Besar & Eceran; Reparasi & Perawatan Mobil & Sepeda	2,90	2,25	2,86
H Transportasi dan Pergudangan	0,84	1,93	2,98
I Penyediaan Akomodasi dan Makan Minum	2,81	1,13	1,09
J Informasi dan Komunikasi	0,23	4,29	0,28
K Jasa Keuangan dan Asuransi	2,54	4,42	2,83
L Real Estat	2,00	2,53	1,17
M,N Jasa Perusahaan	4,82	4,05	2,85
O Admn Pemerintahan, Pertahanan & Jaminan Sosial Wajib	5,36	3,18	2,09
P Jasa Pendidikan	3,57	3,33	1,35
Q Jasa Kesehatan dan Kegiatan Sosial	0,52	1,55	1,79
R,S,T,U Jasa Lainnya	4,61	1,55	1,35
Jumlah/*Total*	2,81	2,06	2,36

Sumber/*Source:* Badan Pusat Statistik Kabupaten Kebumen/*BPS-Statistics of Kebumen Regency*

* Angka Sementara
** Angka Sangat Sementara

10.2 PDRB MENURUT PENGELUARAN/GRDP BY EXPENDITURE

Tabel 10.2.1 Produk Domestik Regional Bruto Atas Dasar Harga Berlaku Menurut Pengeluaran di Kabupaten Kebumen (ribu rupiah), 2015 - 2017
Table ***Gross Regional Domestic Product at Current Market Prices by Expenditure in Kebumen Regency (thousand rupiahs), 2015 - 2017***

Komponen Pengeluaran *Expenditure Component*	2015	2016*	2017**
(1)	(2)	(3)	(4)
1. Pengeluaran Konsumsi Rumah Tangga	16 219 352,93	16 929 965,63	17 999 875,90
a. Makanan,Minuman Selain Restoran	8 043 019,11	8 398 678,84	8 837 065,76
b. Pakaian dan Alas Kaki	582 054,17	626 205,21	672 193,68
c. Perumahan, Perkakas, Perlengkapan dan Penyelenggaraan Rumah tangga	1 687 908,43	1 761 247,51	1 889 935,64
d. Kesehatan dan Pendidikan	1 210 947,78	1 290 954,07	1 401 090,05
e. Transportasi, Komunikasi, Rekreasi dan Budaya	3 373 575,42	3 420 349,26	3 687 559,79
f. Hotel dan Restoran	997 803,82	1 087 847,01	1 154 289,30
g. Lainnya	324 044,21	344 683,73	357 741,69
2. Pengeluaran Konsumsi LNPRT	360 466,18	380 384,02	412 822,58
3. Pengeluaran Konsumsi Pemerintah	2 154 065,88	2 229 016,49	2 383 579,30
4. Pembentukan Modal Tetap Bruto	4 192 306,06	4 784 038,00	5 129 152,59
a. Bangunan	3 408 328,47	3 911 189,85	4 197 510,26
b. Non-Bangunan	783 977,59	872 848,14	931 642,34
5. Perubahan Inventori	541 741,77	367 716,52	399 876,52
6. Ekspor	5 249 582,59	5 769 581,47	6 704 350,14
7. Impor	7 938 229,28	8 145 453,20	9 061 334,36
Net Ekspor	*(2 688 646,69)*	*(2 375 871,73)*	*(2 356 984,22)*
Jumlah/*Total*	20 779 286,13	22 315 248,93	23 968 322,67

Sumber/*Source:* Badan Pusat Statistik Kabupaten Kebumen/*BPS-Statistics of Kebumen Regency*

* Angka Sementara
** Angka Sangat Sementara

Tabel 10.2.2 Produk Domestik Regional Bruto Atas Dasar Harga Konstan 2010 Menurut Pengeluaran di Kabupaten Kebumen (ribu rupiah), 2015 - 2017
Table Gross Regional Domestic Product at 2010 Constant Market Prices by Expenditure in Kebumen Regency (thousand rupiahs), 2015 - 2017

Komponen Pengeluaran *Expenditure Component*	2015	2016*	2017**
(1)	(2)	(3)	(4)
1. Pengeluaran Konsumsi Rumah Tangga	12 363 477,43	12 700 464,50	13 111 874,85
a. Makanan,Minuman Selain Restoran	5 759 202,52	5 881 336,52	6 047 729,14
b. Pakaian dan Alas Kaki	533 977,22	558 975,52	585 230,89
c. Perumahan, Perkakas, Perlengkapan dan Penyelenggaraan Rumah tangga	1 327 339,40	1 361 706,23	1 409 901,64
d. Kesehatan dan Pendidikan	1 043 767,44	1 090 648,91	1 139 507,53
e. Transportasi, Komunikasi, Rekreasi dan Budaya	2 695 785,04	2 755 718,44	2 836 771,99
f. Hotel dan Restoran	754 540,14	794 311,52	827 022,21
g. Lainnya	248 865,67	257 767,36	265 711,45
2. Pengeluaran Konsumsi LNPRT	260 537,24	271 393,65	283 147,20
3. Pengeluaran Konsumsi Pemerintah	1 500 646,18	1 518 233,58	1 560 579,21
4. Pembentukan Modal Tetap Bruto	3 219 953,45	3 568 355,67	3 705 640,85
a. Bangunan	2 587 352,98	2 903 003,12	3 018 528,65
b. Non-Bangunan	632 600,47	665 352,55	687 112,20
5. Perubahan Inventori	228 702,50	220 420,28	225 085,85
6. Ekspor	4 556 724,95	4 820 307,33	5 546 986,58
7. Impor	6 014 487,74	6 182 955,45	6 689 399,39
Net Ekspor	*(1 491 410,17)*	*(1 292 648,13)*	*(1 142 412,81)*
Jumlah/*Total*	16 115 554,01	16 916 219,56	17 743 915,15

Sumber/*Source:* Badan Pusat Statistik Kabupaten Kebumen/*BPS-Statistics of Kebumen Regency*

* Angka Sementara
** Angka Sangat Sementara

Tabel 10.2.3 **Distribusi Persentase Produk Domestik Regional Bruto Atas Dasar Harga Berlaku Menurut Pengeluaran di Kabupaten Kebumen (persen), 2015 - 2017**
Table ***Percentage Distribution of Gross Regional Domestic Product at Current Market Prices by Expenditure in Kebumen Regency (percent), 2015 - 2017***

Komponen Pengeluaran *Expenditure Component*	2015	2016*	2017**
(1)	(2)	(3)	(4)
1. Pengeluaran Konsumsi Rumah Tangga	**78,06**	**75,87**	**75,10**
a. Makanan,Minuman Selain Restoran	38,71	37,64	36,87
b. Pakaian dan Alas Kaki	2,80	2,81	2,80
c. Perumahan, Perkakas, Perlengkapan dan Penyelenggaraan Rumah tangga	8,12	7,89	7,89
d. Kesehatan dan Pendidikan	5,83	5,79	5,85
e. Transportasi, Komunikasi, Rekreasi dan Budaya	16,24	15,33	15,39
f. Hotel dan Restoran	4,80	4,87	4,82
g. Lainnya	1,56	1,54	1,49
2. Pengeluaran Konsumsi LNPRT	**1,73**	**1,70**	**1,72**
3. Pengeluaran Konsumsi Pemerintah	**10,37**	**9,99**	**9,94**
4. Pembentukan Modal Tetap Bruto	**20,18**	**21,44**	**21,40**
a. Bangunan	16,40	17,53	17,51
b. Non-Bangunan	3,77	3,91	3,89
5. Perubahan Inventori	**2,61**	**1,65**	**1,67**
6. Ekspor	**25,26**	**25,85**	**27,97**
7. Impor	**38,20**	**36,50**	**37,81**
Net Ekspor	***(12,94)***	***(10,65)***	***(9,83)***
Jumlah/*Total*	100,00	100,00	100,00

Sumber/*Source:* Badan Pusat Statistik Kabupaten Kebumen/*BPS-Statistics of Kebumen Regency*

* Angka Sementara
** Angka Sangat Sementara

Tabel 10.2.4 Laju Pertumbuhan Produk Domestik Regional Bruto Atas Dasar Harga Konstan 2010 Menurut Pengeluaran di Kabupaten Kebumen (persen), 2015 - 2017
Table Growth Rate of Gross Regional Domestic Product at 2010 Constant Market Prices by Expenditure in Kebumen Regency (percents), 2015 - 2017

Komponen Pengeluaran *Expenditure Component*	2015	2016*	2017**
(1)	(2)	(3)	(4)
1. Pengeluaran Konsumsi Rumah Tangga	2,40	2,73	3,24
a. Makanan,Minuman Selain Restoran	1,83	2,12	2,83
b. Pakaian dan Alas Kaki	2,65	4,68	4,70
c. Perumahan, Perkakas, Perlengkapan dan Penyelenggaraan Rumah tangga	2,68	2,59	3,54
d. Kesehatan dan Pendidikan	3,58	4,49	4,48
e. Transportasi, Komunikasi, Rekreasi dan Budaya	2,22	2,22	2,94
f. Hotel dan Restoran	4,94	5,27	4,12
g. Lainnya	3,27	3,58	3,08
2. Pengeluaran Konsumsi LNPRT	(1,39)	4,17	4,33
3. Pengeluaran Konsumsi Pemerintah	2,44	1,17	2,79
4. Pembentukan Modal Tetap Bruto	0,34	10,82	3,85
a. Bangunan	2,26	12,20	3,98
b. Non-Bangunan	(6,82)	5,18	3,27
5. Perubahan Inventori	(51,23)	(3,62)	2,12
6. Ekspor	19,56	5,78	15,08
7. Impor	(1,86)	2,80	8,19
Net Ekspor	(37,10)	(6,52)	(16,16)
Jumlah/*Total*	6,28	4,97	4,89

Sumber/*Source:* Badan Pusat Statistik Kabupaten Kebumen/*BPS-Statistics of Kebumen Regency*

* Angka Sementara
** Angka Sangat Sementara

Tabel 10.2.5 **Indeks Implisit Produk Domestik Regional Bruto Menurut Pengeluaran di Kabupaten Kebumen (persen), 2015 - 2017**
Table ***Implicit Price Index of Gross Regional Domestic Product by Expenditure in Kebumen Regency (percents), 2015 - 2017***

Komponen Pengeluaran *Expenditure Component*	2015	2016*	2017**
(1)	(2)	(3)	(4)
1. Pengeluaran Konsumsi Rumah Tangga	131,19	133,30	137,28
a. Makanan,Minuman Selain Restoran	139,66	142,80	146,12
b. Pakaian dan Alas Kaki	109,00	112,03	114,86
c. Perumahan, Perkakas, Perlengkapan dan Penyelenggaraan Rumah tangga	127,16	129,34	134,05
d. Kesehatan dan Pendidikan	116,02	118,37	122,96
e. Transportasi, Komunikasi, Rekreasi dan Budaya	125,14	124,12	129,99
f. Hotel dan Restoran	132,24	136,95	139,57
g. Lainnya	130,21	133,72	134,64
2. Pengeluaran Konsumsi LNPRT	138,35	140,16	145,80
3. Pengeluaran Konsumsi Pemerintah	143,54	146,82	152,74
4. Pembentukan Modal Tetap Bruto	130,20	134,07	138,41
a. Bangunan	131,73	134,73	139,06
b. Non-Bangunan	123,93	131,19	135,59
5. Perubahan Inventori	236,88	166,83	177,66
6. Ekspor	115,21	119,69	120,86
7. Impor	131,99	131,74	135,46
Net Ekspor	184,44	174,36	206,32
Jumlah/*Total*	128,94	131,92	135,08

Sumber/*Source:* Badan Pusat Statistik Kabupaten Kebumen/*BPS-Statistics of Kebumen Regency*

* Angka Sementara
** Angka Sangat Sementara

Tabel 10.2.6 Laju Indeks Implisit Produk Domestik Regional Bruto Menurut Pengeluaran di Kabupaten Kebumen (persen), 2015 - 2017
Table Implicit Grouth Rata of Gross Regional Domestic Product by Expenditure in Kebumen Regency (percents), 2015 - 2017

Komponen Pengeluaran *Expenditure Component*	2015	2016*	2017**
(1)	(2)	(3)	(4)
1. Pengeluaran Konsumsi Rumah Tangga	3,58	1,61	2,98
a. Makanan,Minuman Selain Restoran	3,07	2,25	2,32
b. Pakaian dan Alas Kaki	3,36	2,77	2,53
c. Perumahan, Perkakas, Perlengkapan dan Penyelenggaraan Rumah tangga	3,95	1,71	3,64
d. Kesehatan dan Pendidikan	3,63	2,02	3,88
e. Transportasi, Komunikasi, Rekreasi dan Budaya	4,25	(0,82)	4,73
f. Hotel dan Restoran	4,56	3,57	1,91
g. Lainnya	6,36	2,70	0,69
2. Pengeluaran Konsumsi LNPRT	7,38	1,30	4,02
3. Pengeluaran Konsumsi Pemerintah	10,21	2,28	4,03
4. Pembentukan Modal Tetap Bruto	7,28	2,97	3,24
a. Bangunan	8,74	2,28	3,21
b. Non-Bangunan	1,43	5,86	3,36
5. Perubahan Inventori	55,91	(29,57)	6,49
6. Ekspor	0,91	3,90	0,98
7. Impor	3,01	(0,19)	2,82
Net Ekspor	22,07	(5,47)	18,33
Jumlah/*Total*	4,86	2,31	2,40

Sumber/*Source:* Badan Pusat Statistik Kabupaten Kebumen/*BPS-Statistics of Kebumen Regency*
* Angka Sementara
** Angka Sangat Sementara

Perbandingan Antar Kabupaten/Kota
Regency/Municipal Comparison

11

PERBANDINGAN JUMLAH PENDUDUK KOTA DAN KABUPATEN DI PROVINSI JAWA TENGAH

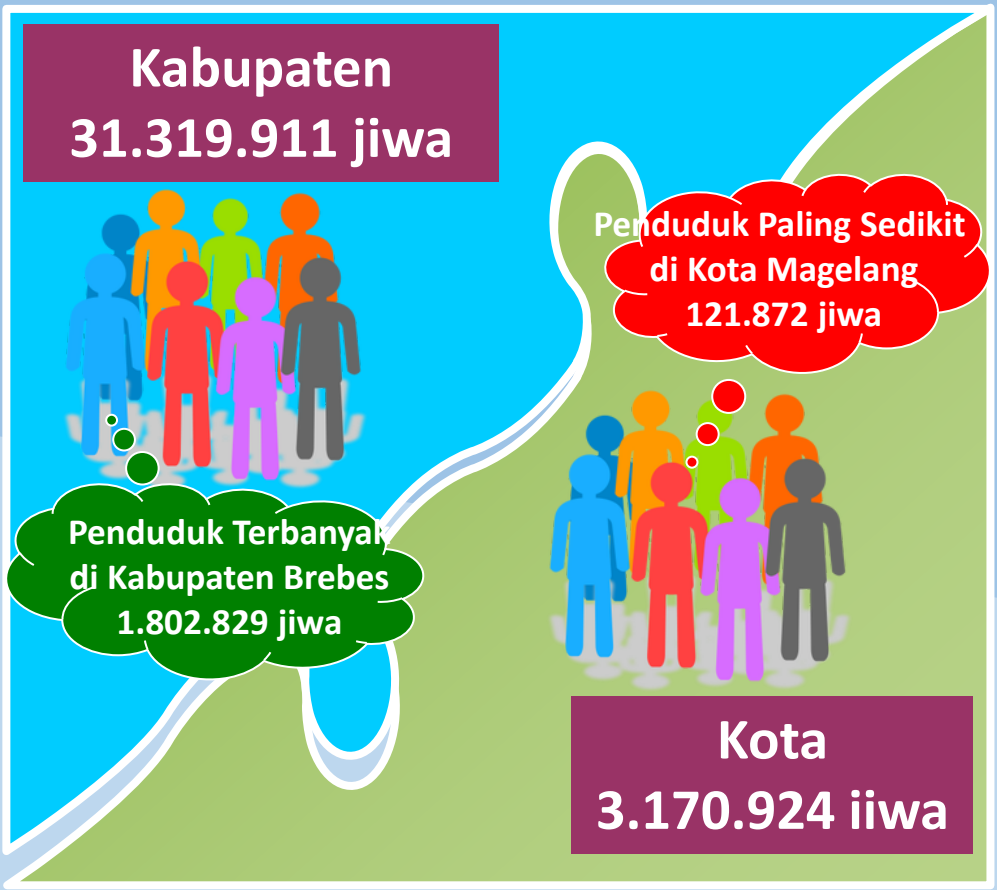

PENJELASAN TEKNIS

1. Untuk mengukur kemiskinan, BPS menggunakan konsep kemampuan memenuhi kebutuhan dasar (basic needs approach). Dengan pendekatan ini, kemiskinan dipandang sebagai ketidakmampuan dari sisi ekonomi untuk memenuhi kebutuhan dasar makanan dan bukan makanan yang diukur dari sisi pengeluaran. Metode yang digunakan adalah menghitung Garis Kemiskinan (GK), yang terdiri dari dua komponen yaitu Garis Kemiskinan Makanan (GKM) dan Garis Kemiskinan Non-Makanan (GKNM). Penghitungan Garis Kemiskinan dilakukan secara terpisah untuk daerah perkotaan dan perdesaan.

2. Penduduk miskin adalah penduduk yang memiliki rata-rata pengeluaran per kapita per bulan di bawah Garis Kemiskinan.

3. Garis Kemiskinan Makanan (GKM) merupakan nilai pengeluaran kebutuhan minimum makanan yang disetarakan dengan 2.100 kkalori per kapita per hari. Garis Kemiskinan Non-Makanan (GKNM) adalah kebutuhan minimum untuk perumahan, sandang, pendidikan,

TECHNICAL NOTES

1. *To measure poverty, BPS-Statistics Indonesia has used the concept of basic needs approach. Therefore, poverty is viewed as economic inability to fulfill food and non-food basic needs which are measured by consumption/expenditure. The method used is calculating poverty line, which consists of two components that are Food Poverty Line (FPL) and Non-Food Poverty Line (NFPL). The poverty line was calculated separately for urban and rural areas.*

2. *A person whose expenditure per capita per month is below the poverty line is considered to be poor.*

3. *The Food Poverty Line refers to the daily minimum requirement of 2,100 kcal per capita per day. The Non-Food Poverty Line refers to the minimum requirement for household necessities for clothing, education, health, and other basic individual needs.*

kesehatan, dan kebutuhan dasar lainnya.

4. **Indeks Pembangunan Manusia** (IPM) menjelaskan bagaimana penduduk dapat mengakses hasil pembangunan dalam memperoleh pendapatan, kesehatan, pendidikan dan sebagainya. IPM diperkenalkan oleh UNDP pada tahun 1990 dan dipublikasikan secara berkala dalam laporan tahunan Human Development Report (HDR). IPM dibentuk oleh 3 (tiga) dimensi dasar: Umur panjang dan hidup sehat; pengetahuan; dan standar hidup layak.

4. The Human Development Index (HDI) explains how people can access development results in obtaining income, health, education and so forth. HDI was introduced by United Nations Development Programme (UNDP) in 1990 and published periodically in the annual report of the Human Development Report. HDI was formed by three basic dimensions: a long and healthy life; knowledge; and a decent standard of living.

5. Produk Domestik Bruto pada tingkat nasional serta Produk Domestik Regional Bruto (PDRB) pada tingkat regional (provinsi) menggambarkan kemampuan suatu wilayah untuk menciptakan nilai tambah pada suatu waktu tertentu. Untuk menyusun PDB maupun PDRB digunakan 2 pendekatan, yaitu lapangan usaha dan pengeluaran. Keduanya menyajikan komposisi data nilai tambah dirinci menurut sumber kegiatan ekonomi (lapangan usaha) dan menurut komponen penggunaannya. PDB maupun PDRB dari sisi lapangan usaha

5. The basic measure of the value added arising from economic activity is known as Gross Domestic Product at the national level and Gross Regional Domestic Product (GRDP) at the regional level (provinces/regencies/municipalities). To compile these statistics, two approaches have been used, i.e. "production approach" and "expenditure approach". The first approach is to measure value added produced by various kinds of economic activities, while the second approach is to measure final uses of the country's output.

merupakan penjumlahan seluruh komponen nilai tambah bruto yang mampu diciptakan oleh sektor-sektor ekonomi atas berbagai aktivitas produksinya. Sedangkan dari sisi pengeluaran menjelaskan tentang penggunaan dari nilai tambah tersebut.

In other words, GDP/GRDP is the sum of total value added produced by all economic industries (activities) and the way of using it.

6. Laju pertumbuhan Produk Domestik Bruto diperoleh dari perhitungan PDB atas dasar harga konstan. Diperoleh dengan cara mengurangi nilai PDB pada tahun ke-n terhadap nilai pada tahun ke n-1 (tahun sebelumnya), dibagi dengan nilai pada tahun ke n-1, dikalikan dengan 100 persen. Laju pertumbuhan menunjukkan perkembangan agregat pendapatan dari satu waktu tertentu terhadap waktu sebelumnya.

6. Growth rate of Gross Domestic Product is derived from GDP at constant market prices. It is obtained by subtracting the value of GDP year n with the value of GDP year n-1, divided by the value of GDP year n-1 then multiplied by 100 percent. The growth rate of GDP explains the income growth during the given period.

ULASAN

Berdasarkan hasil Sensus Penduduk yang dilakukan setiap 10 tahun sekali, secara umum perkembangan jumlah penduduk mengalami peningkatan pada kurun waktu 2000-2010. Secara regional di Jawa Tengah, kabupaten/kota yang memiliki jumlah penduduk terbanyak pada tahun 2018 adalah Kabupaten Brebes yakni 1.802.829 jiwa. Dan kabupaten/kota yang memiliki jumlah penduduk terendah adalah Kota Magelang yaitu 121.872 jiwa. Sementara angka proyeksi menunjukan jumlah penduduk Jawa Tengah pada tahun 2018 mencapai 34.490.835 jiwa.

Kondisi perekonomian suatu wilayah dapat dilihat dari beberapa indikator, diantaranya laju pertumbuhan PDRB, pendapatan per kapita, dan laju inflasi. Pertumbuhan PDRB sering digunakan sebagai indikator kemakmuran suatu daerah yaitu laju pertumbuhan ekonomi (PDRB atas dasar harga konstan). Pada tahun 2018, pertumbuhan ekonomi tertinggi tercatat di kota Semarang sebesar 6,55 persen sedangkan terendah di Kabupaten Cilacap sebesar 2,59 persen. Jika dilihat laju inflasi, dari 35 kabupaten/kota yang ada di Provinsi Jawa Tengah, pada tahun 2018 inflasi tertinggi tercatat di Kabupaten Jepara yaitu sebesar 4,20 persen dan terendah

DESCRIPTION

According to the result of Population Census were held every 10 years. Generally all regencies/municipalities has increases during 2000-2010. Regionally, the regencies/municipalities with biggest population in 2018 is Brebes Regency (1,802,829 people). And the smallest population was in Magelang Municipality (121,872 people). Whereas 2018 projection figure shows population of Central Java reached 34,490,835 people.

The economic conditions in a region can be seen from several indicators, including the rate of GDP growth, per capita income, and inflation rate. GRDP growth is often used as an indicator of the prosperity of an area, namely the rate of economic growth (GRDP at constant prices). In 2018, the highest economic growth was recorded in Semarang Municipality at 6.55 percent while the lowest in Cilacap Regency was 2.59 percent. When viewed from the inflation rate, from 35 districts / cities in Central Java Province, in 2018 the highest inflation was recorded in Jepara Regency, which was 4.20 percent and the lowest in Kendal Regency which was

di Kabupaten Kendal yaitu 2,16 persen.

Aspek lain yang digunakan untuk perbandingan regional adalah tingkat kemiskinan dan pembangunan manusia karena kedua aspek ini sering digunakan sebagai alat ukur keberhasilan pembangunan di berbagai sector. Ukuran kemiskinan yang digunakan adalah jumlah penduduk miskin yang diperoleh dari data Survei Sosial Ekonomi Masyarakat (Susenas). Pada Maret 2018, dibandingkan dengan kabupaten/kota lainnya, Kota Semarang memiliki persentase penduduk miskin terendah yaitu 4,14 persen. Sementara Kabupaten Wonosobo dengan persentase penduduk miskin terbanyak yakni 17,58 persen. Kemajuan pembangunan manusia diukur berdasarkan indeks Pembangunan Manusia (IPM). Pada tahun 2018, kabupaten/kota dengan capaian tertinggi dalam hal pembangunan manusia adalah Kota Semarang (82,72). Sementara Kabupaten Brebes menempati urutan terendah (64,86).

2.16 percent.

Another aspect that is used for regional comparison is the level of poverty and human development, because these two aspects are often used as a measuring tool of the success of development in various sectors. The tools of poverty measure is the number of poor people who obtained the data from National Socio Economic Survey (Susenas). In March 2018, compared with other Regencies/municipalities, the regency/municipality with lowest percentage of poor people is Semarang Municipality (4.14 percent). Whereas, the biggest one was in Wonosobo Regency (17.58 percent). The progress of human development measured by the Human Development Index (HDI). In 2018, the regency/municipality with the highest achievements in human development is Semarang Municipality (82.72). Meanwhile, Brebes regency ranked the lowest (64.86).

Tabel 11.1 Jumlah Penduduk Menurut Kabupaten/Kota di Provinsi Jawa Tengah (jiwa), 2016 – 2018
Table Population by Regency/City in Central Java Province (persons), 2016 – 2018

Kabupaten/Kota *Regency/Municipality*		2016	2017	2018
(1)		(2)	(3)	(4)
Kabupaten/*Regency*				
1.	Cilacap	1 703 390	1 711 627	1 719 504
2.	Banyumas	1 650 625	1 665 025	1 679 124
3.	Purbalingga	907 507	916 427	925 193
4.	Banjarnegara	907 410	912 917	918 219
5.	Kebumen	1 188 603	1 192 007	1 195 092
6.	Purworejo	712 686	714 574	716 477
7.	Wonosobo	780 793	784 207	787 384
8.	Magelang	1 257 123	1 268 396	1 279 625
9.	Boyolali	969 325	974 579	979 799
10.	Klaten	1 163 218	1 167 401	1 171 411
11.	Sukoharjo	871 397	878 374	885 205
12.	Wonogiri	951 975	954 706	957 106
13.	Karanganyar	864 021	871 596	879 078
14.	Sragen	882 090	885 122	887 889
15.	Grobogan	1 358 404	1 365 207	1 371 610
16.	Blora	855 573	858 865	862 110
17.	Rembang	624 096	628 922	633 584
18.	Pati	1 239 989	1 246 691	1 253 299
19.	Kudus	841 499	851 478	861 430
20.	Jepara	1 205 800	1 223 198	1 240 600
21.	Demak	1 129 298	1 140 675	1 151 796
22.	Semarang	1 014 198	1 027 489	1 040 629
23.	Temanggung	752 486	759 128	765 594
24.	Kendal	949 682	957 024	964 106
25.	Batang	749 720	756 079	762 377
26.	Pekalongan	880 092	886 197	891 892
27.	Pemalang	1 292 609	1 296 281	1 299 724
28.	Tegal	1 429 386	1 433 515	1 437 225
29.	Brebes	1 788 880	1 796 004	1 802 829
Kota/ *Municipality*				
1.	Magelang	121 112	121 474	121 872
2.	Surakarta	514 171	516 102	517 887
3.	Salatiga	186 420	188 928	191 571
4.	Semarang	1 729 083	1 757 686	1 786 114
5.	Pekalongan	299 222	301 870	304 477
6.	Tegal	247 212	248 094	249 003
	Jawa Tengah	**34 019 095**	**34 257 865**	**34 490 835**

Sumber/*Source*: Proyeksi Penduduk Indonesia 2010–2035/Indonesia Population Projection 2010–2035

Tabel 11.2 **Produk Domestik Regional Bruto Atas Dasar Harga Berlaku Menurut Kabupaten/Kota di Provinsi Jawa Tengah (juta rupiah), 2016 – 2018**

Table ***Gross Regional Domestic Product at Current Market Prices by Regency/City in Central Java Province (million rupiahs), 2016 – 2018***

Kabupaten/Kota *Regency/Municipality*		2016	2017	2018
(1)		(2)	(3)	(4)
Kabupaten/*Regency*				
1.	Cilacap	99 033 565,66	104 309 149,28	110 928 209,01
2.	Banyumas	42 016 940,50	45 585 979,73	49 896 126,75
3.	Purbalingga	19 984 164,28	21 439 650,09	23 190 328,56
4.	Banjarnegara	17 217 246,96	18 564 223,66	20 083 035,69
5.	Kebumen	22 434 948,76	24 072 772,50	26 000 351,87
6.	Purworejo	15 013 872,35	16 130 000,99	17 349 993,77
7.	Wonosobo	15 367 781,80	16 211 669,81	17 449 689,81
8.	Magelang	26 232 349,05	28 128 954,01	30 324 065,47
9.	Boyolali	25 756 715,67	27 894 681,55	30 221 796,39
10.	Klaten	31 619 241,19	34 197 239,30	37 055 979,36
11.	Sukoharjo	29 130 306,98	31 621 414,17	34 204 232,73
12.	Wonogiri	23 329 378,86	25 128 774,50	27 229 271,26
13.	Karanganyar	29 172 749,37	31 538 339,97	34 287 872,56
14.	Sragen	29 826 142,98	32 409 757,15	35 097 579,81
15.	Grobogan	21 764 917,28	23 463 543,25	25 434 299,67
16.	Blora	20 010 947,35	21 740 833,54	24 137 906,43
17.	Rembang	14 871 689,64	16 228 769,56	17 604 514,67
18.	Pati	33 953 935,22	36 755 258,26	39 915 377,58
19.	Kudus	90 091 575,43	97 746 476,40	104 539 342,36
20.	Jepara	23 949 816,71	25 803 407,90	28 064 378,34
21.	Demak	20 938 835,69	22 629 962,75	24 440 048,24
22.	Semarang	39 528 618,88	42 615 817,45	46 229 865,77
23.	Temanggung	17 548 930,01	18 807 414,01	20 207 517,86
24.	Kendal	33 797 968,33	36 472 621,08	39 457 178,73
25.	Batang	17 279 827,39	18 677 966,86	20 208 846,42
26.	Pekalongan	18 256 295,67	19 691 555,70	21 303 721,56
27.	Pemalang	20 213 315,71	21 860 854,17	23 645 704,78
28.	Tegal	28 025 643,38	30 383 814,25	33 079 234,10
29.	Brebes	37 448 715,50	39 987 727,31	43 018 481,09
Kota/ *Municipality*				
1.	Magelang	7 023 900,08	7 606 113,53	8 198 108,99
2.	Surakarta	37 771 066,12	41 043 339,48	44 427 890,52
3.	Salatiga	10 534 591,57	11 388 036,02	12 302 428,92
4.	Semarang	147 049 319,76	159 622 727,81	174 649 261,91
5.	Pekalongan	8 507 535,11	9 287 961,80	10 114 282,24
6.	Tegal	11 963 075,45	12 995 412,28	14 108 025,14
Jawa Tengah		1 087 316 682,68	1 172 400 482,46	1 268 700 965,90

Sumber/*Source*: BPS Provinsi Jawa Tengah/*BPS-Statistics of Jawa Tengah Province*

Tabel 11.3 **Produk Domestik Regional Bruto Atas Dasar Harga Konstan 2010 Menurut Kabupaten/Kota di Provinsi Jawa Tengah (juta rupiah), 2016 – 2018**
Table ***Gross Regional Domestic Product at 2010 Constant Market Prices by Regency/City in Central Java Province (million rupiahs), 2013–2017***

Kabupaten/Kota *Regency/Municipality*		2016	2017	2018
(1)		(2)	(3)	(4)
Kabupaten/*Regency*				
1.	Cilacap	92 858 649,84	95 264 186,69	98 172 612,56
2.	Banyumas	33 051 046,65	35 147 313,30	37 414 500,58
3.	Purbalingga	14 816 429,63	15 612 285,90	16 458 708,49
4.	Banjarnegara	12 932 884,85	13 663 266,65	14 438 149,74
5.	Kebumen	16 923 719,54	17 792 465,13	18 773 833,50
6.	Purworejo	11 421 552,22	12 028 190,37	12 668 117,97
7.	Wonosobo	11 941 198,92	12 405 048,84	13 017 627,75
8.	Magelang	19 882 244,24	20 937 301,01	22 074 995,90
9.	Boyolali	19 139 359,22	20 249 399,44	21 407 484,05
10.	Klaten	23 725 740,98	24 989 902,87	26 381 363,13
11.	Sukoharjo	22 847 982,81	24 163 939,48	25 570 865,09
12.	Wonogiri	17 869 145,42	18 820 497,77	19 839 038,83
13.	Karanganyar	22 436 293,80	23 731 952,05	25 150 277,73
14.	Sragen	22 625 821,66	23 976 752,18	25 355 124,94
15.	Grobogan	16 682 629,70	17 659 254,29	18 702 306,35
16.	Blora	15 914 663,42	16 866 148,73	17 607 942,16
17.	Rembang	11 423 008,30	12 138 569,17	12 855 231,29
18.	Pati	26 130 205,34	27 608 968,08	29 194 706,71
19.	Kudus	66 679 583,36	68 817 634,53	71 048 114,17
20.	Jepara	18 080 634,88	19 054 540,81	20 169 685,17
21.	Demak	15 672 482,50	16 584 027,68	17 474 052,00
22.	Semarang	30 292 468,04	32 004 085,35	33 857 648,85
23.	Temanggung	13 116 363,64	13 754 614,81	14 452 019,21
24.	Kendal	26 139 414,95	27 665 643,32	29 186 390,49
25.	Batang	12 948 191,13	13 666 579,80	14 448 522,77
26.	Pekalongan	13 921 651,83	14 679 128,72	15 524 820,69
27.	Pemalang	15 469 800,59	16 343 954,00	17 286 696,64
28.	Tegal	21 182 917,23	22 322 100,13	23 552 548,37
29.	Brebes	27 930 986,28	29 527 028,83	31 094 896,54
Kota/ *Municipality*				
1.	Magelang	5 521 525,54	5 820 532,00	6 145 869,75
2.	Surakarta	29 975 873,01	31 685 480,46	33 506 170,40
3.	Salatiga	8 168 241,90	8 629 396,45	9 104 841,00
4.	Semarang	115 542 560,57	123 107 015,15	131 137 259,65
5.	Pekalongan	6 367 272,96	6 706 278,70	7 087 915,58
6.	Tegal	9 445 030,96	10 006 893,00	10 599 407,23
Jawa Tengah		849 099 354,69	893 750 437,17	941 283 278,28

Sumber/*Source*: BPS Provinsi Jawa Tengah/*BPS-Statistics of Jawa Tengah Province*

Tabel 11.4 **Laju Pertumbuhan Produk Domestik Regional Bruto Atas Dasar Harga Konstan 2010 Menurut Kabupaten/Kota di Provinsi Jawa Tengah (persen), 2016 – 2018**
Table ***Growth Rates of Gross Regional Domestic Product at 2010 Constan Market Prices by Regency/City in Central Java Province (percent), 2016 – 2018***

Kabupaten/Kota *Regency/Municipality*		2016	2017	2018
(1)		(2)	(3)	(4)
Kabupaten/*Regency*				
1.	Cilacap	5,09	2,59	3,05
2.	Banyumas	6,05	6,34	6,45
3.	Purbalingga	4,85	5,37	5,42
4.	Banjarnegara	5,44	5,65	5,67
5.	Kebumen	5,01	5,13	5,52
6.	Purworejo	5,15	5,31	5,32
7.	Wonosobo	5,36	3,88	4,94
8.	Magelang	5,39	5,31	5,43
9.	Boyolali	5,33	5,80	5,72
10.	Klaten	5,17	5,33	5,57
11.	Sukoharjo	5,72	5,76	5,82
12.	Wonogiri	5,25	5,32	5,41
13.	Karanganyar	5,40	5,77	5,98
14.	Sragen	5,77	5,97	5,75
15.	Grobogan	4,51	5,85	5,91
16.	Blora	23,54	5,98	4,40
17.	Rembang	5,28	6,26	5,90
18.	Pati	5,49	5,66	5,74
19.	Kudus	2,54	3,21	3,24
20.	Jepara	5,06	5,39	5,85
21.	Demak	5,09	5,82	5,37
22.	Semarang	5,30	5,65	5,79
23.	Temanggung	5,02	4,87	5,07
24.	Kendal	5,56	5,84	5,50
25.	Batang	5,03	5,55	5,72
26.	Pekalongan	5,19	5,44	5,76
27.	Pemalang	5,43	5,65	5,77
28.	Tegal	5,92	5,38	5,51
29.	Brebes	5,11	5,71	5,31
Kota/ *Municipality*				
1.	Magelang	5,23	5,42	5,59
2.	Surakarta	5,35	5,70	5,75
3.	Salatiga	5,27	5,65	5,51
4.	Semarang	5,89	6,55	6,52
5.	Pekalongan	5,36	5,32	5,69
6.	Tegal	5,49	5,95	5,92
	Jawa Tengah	5,25	5,26	5,32

Sumber/*Source*: BPS Provinsi Jawa Tengah/*BPS-Statistics of Jawa Tengah Province*

Tabel 11.5 **Jumlah Penduduk Miskin Menurut Kabupaten/Kota di Provinsi Jawa Tengah (ribu jiwa), 2016 – 2018**
Table ***Number of Poor People by Regency/City in Central Java Province (thousand persons), 2016 – 2018***

Kabupaten/Kota *Regency/Municipality*		2016	2017	2018
(1)		(2)	(3)	(4)
Kabupaten/*Regency*				
1.	Cilacap	240,2	238,3	193,2
2.	Banyumas	283,9	283,2	226,2
3.	Purbalingga	171,8	171,9	144,2
4.	Banjarnegara	158,2	156,8	141,7
5.	Kebumen	235,9	233,4	208,7
6.	Purworejo	99,1	98,6	83,6
7.	Wonosobo	160,1	159,2	138,3
8.	Magelang	158,9	157,2	143,4
9.	Boyolali	117,0	116,4	98,2
10.	Klaten	168,0	165,0	151,7
11.	Sukoharjo	78,9	76,7	65,4
12.	Wonogiri	124,8	123,0	102,8
13.	Karanganyar	107,7	106,8	87,8
14.	Sragen	126,8	124,0	116,4
15.	Grobogan	184,1	181,0	168,7
16.	Blora	113,9	111,9	102,5
17.	Rembang	115,5	115,2	97,4
18.	Pati	144,2	141,7	123,9
19.	Kudus	64,2	64,4	60,0
20.	Jepara	100,3	99,0	86,5
21.	Demak	158,8	152,6	144,1
22.	Semarang	80,7	79,7	75,7
23.	Temanggung	87,1	86,8	75,4
24.	Kendal	107,8	106,1	94,7
25.	Batang	82,6	81,5	66,1
26.	Pekalongan	113,3	111,6	89,5
27.	Pemalang	227,1	225,0	208,3
28.	Tegal	144,2	141,8	114,1
29.	Brebes	348,0	343,5	309,2
Kota/ *Municipality*				
1.	Magelang	10,6	10,6	9,6
2.	Surakarta	55,9	54,9	47,0
3.	Salatiga	9,7	9,6	9,2
4.	Semarang	83,6	80,9	73,6
5.	Pekalongan	23,7	22,5	20,5
6.	Tegal	20,3	20,1	19,4
	Jawa Tengah	4 506,9	4 450,7	3 897,2

Sumber/*Source*: BPS Provinsi Jawa Tengah/*BPS-Statistics of Jawa Tengah Province*

Tabel 11.6 **Persentase Penduduk Miskin Menurut Kabupaten/Kota di Provinsi Jawa Tengah (persen), 2016 – 2018**
Table ***Percentage of Poor People by Regency/City in Central Java Province (percents), 2016 – 2018***

Kabupaten/Kota *Regency/Municipality*		2016	2017	2018
(1)		(2)	(3)	(4)
Kabupaten/*Regency*				
1.	Cilacap	14,12	13,94	11,25
2.	Banyumas	17,23	17,05	13,50
3.	Purbalingga	18,98	18,80	15,62
4.	Banjarnegara	17,46	17,21	15,46
5.	Kebumen	19,86	19,60	17,47
6.	Purworejo	13,91	13,81	11,67
7.	Wonosobo	20,53	20,32	17,58
8.	Magelang	12,67	12,42	11,23
9.	Boyolali	12,09	11,96	10,04
10.	Klaten	14,46	14,15	12,96
11.	Sukoharjo	9,07	8,75	7,41
12.	Wonogiri	13,12	12,90	10,75
13.	Karanganyar	12,49	12,28	10,01
14.	Sragen	14,38	14,02	13,12
15.	Grobogan	13,57	13,27	12,31
16.	Blora	13,33	13,04	11,90
17.	Rembang	18,54	18,35	15,41
18.	Pati	11,65	11,38	9,90
19.	Kudus	7,65	7,59	6,98
20.	Jepara	8,35	8,12	7,00
21.	Demak	14,10	13,41	12,54
22.	Semarang	7,99	7,78	7,29
23.	Temanggung	11,60	11,46	9,87
24.	Kendal	11,37	11,10	9,84
25.	Batang	11,04	10,80	8,69
26.	Pekalongan	12,90	12,61	10,06
27.	Pemalang	17,58	17,37	16,04
28.	Tegal	10,10	9,90	7,94
29.	Brebes	19,47	19,14	17,17
Kota/ *Municipality*				
1.	Magelang	8,79	8,75	7,87
2.	Surakarta	10,88	10,65	9,08
3.	Salatiga	5,24	5,07	4,84
4.	Semarang	4,85	4,62	4,14
5.	Pekalongan	7,92	7,47	6,75
6.	Tegal	8,20	8,11	7,81
	Jawa Tengah	13,27	13,01	11,32

Sumber/*Source*: BPS Provinsi Jawa Tengah/*BPS-Statistics of Jawa Tengah Province*

Tabel 11.7 **Indeks Pembangunan Manuasi (IPM) Menurut Kabupaten/Kota di Provinsi Jawa Tengah, 2016 – 2018**
Table ***Human Development Index by Regency/City in Central Java Province, 2016 – 2018***

Kabupaten/Kota *Regency/Municipality*		2016	2017	2018
(1)		(2)	(3)	(4)
Kabupaten/*Regency*				
1.	Cilacap	68,60	68,90	69,56
2.	Banyumas	70,49	70,75	71,30
3.	Purbalingga	67,48	67,72	68,41
4.	Banjarnegara	65,52	65,86	66,54
5.	Kebumen	67,41	68,29	68,80
6.	Purworejo	70,66	71,31	71,87
7.	Wonosobo	66,19	66,89	67,81
8.	Magelang	67,85	68,39	69,11
9.	Boyolali	72,18	72,64	73,22
10.	Klaten	73,97	74,25	74,79
11.	Sukoharjo	75,06	75,56	76,07
12.	Wonogiri	68,23	68,66	69,37
13.	Karanganyar	74,90	75,22	75,54
14.	Sragen	71,43	72,40	72,96
15.	Grobogan	68,52	68,87	69,32
16.	Blora	66,61	67,52	67,95
17.	Rembang	68,6	68,95	69,46
18.	Pati	69,03	70,12	70,71
19.	Kudus	72,94	73,84	74,58
20.	Jepara	70,25	70,79	71,38
21.	Demak	70,10	70,41	71,26
22.	Semarang	72,40	73,20	73,61
23.	Temanggung	67,60	68,34	68,83
24.	Kendal	70,11	70,62	71,28
25.	Batang	66,38	67,35	67,86
26.	Pekalongan	67,71	68,40	68,97
27.	Pemalang	64,17	65,04	65,67
28.	Tegal	65,84	66,44	67,33
29.	Brebes	63,98	64,86	65,68
Kota/ *Municipality*				
1.	Magelang	77,16	77,84	78,31
2.	Surakarta	80,76	80,85	81,46
3.	Salatiga	81,14	81,68	82,41
4.	Semarang	81,19	82,01	82,72
5.	Pekalongan	73,32	73,77	74,24
6.	Tegal	73,55	73,95	74,44
	Jawa Tengah	69,98	70,52	71,12

Sumber/*Source*: BPS Provinsi Jawa Tengah/*BPS-Statistics of Jawa Tengah Province*

Tabel 11.8 **Perkembangan Inflasi Tahun Kalender 35 Kabupaten/Kota di Provinsi Jawa Tengah, 2016 - 2018**
Table ***Yearly Inflation Calender of 35 Regency/Municipality in Jawa Tengah Province, 2016–2018***

Kabupaten/Kota *Regency/Municipality*		2016	2017	2018
(1)		(2)	(3)	(4)
Kabupaten/*Regency*				
1.	Cilacap	2,77	4,41	3,21
2.	Banyumas	2,42	3,91	2,98
3.	Purbalingga	2,39	3,72	3,01
4.	Banjarnegara	2,87	3,67	3,04
5.	Kebumen	2,71	3,25	3,01
6.	Purworejo	2,66	4,29	*
7.	Wonosobo	2,97	3,21	3,52
8.	Magelang	2,86	3,47	2,66
9.	Boyolali	2,65	3,08	2,19
10.	Klaten	2,31	3,12	2,39
11.	Sukoharjo	2,34	3,40	2,31
12.	Wonogiri	2,94	2,32	2,63
13.	Karanganyar	1,93	3,15	2,48
14.	Sragen	2,49	3,18	2,49
15.	Grobogan	2,41	4,05	2,89
16.	Blora	2,14	2,98	2,78
17.	Rembang	1,75	3,31	2,53
18.	Pati	2,31	3,51	2,77
19.	Kudus	2,32	4,17	3,11
20.	Jepara	3,45	2,83	4,20
21.	Demak	2,27	3,57	2,73
22.	Semarang	2,39	3,67	2,80
23.	Temanggung	2,42	3,12	2,89
24.	Kendal	2,47	3,60	2,16
25.	Batang	2,24	3,44	2,36
26.	Pekalongan	2,96	4,01	2,83
27.	Pemalang	2,33	3,64	2,95
28.	Tegal	2,67	3,58	2,95
29.	Brebes	2,84	4,24	3,09
Kota/ *Municipality*				
1.	Magelang	2,25	3,90	2,65
2.	Surakarta	2,15	3,10	2,45
3.	Salatiga	2,19	3,50	2,47
4.	Semarang	2,32	3,64	2,76
5.	Pekalongan	2,94	3,61	2,92
6.	Tegal	2,71	4,03	3,08
	Jawa Tengah	2,36	3,71	2,81

Sumber/*Source*: BPS Provinsi Jawa Tengah/*BPS-Statistics of Jawa Tengah Province*

Tabel 11.9 Jumlah Penduduk Berumur 15 Tahun Keatas Menurut Kabupaten/Kota dan Jenis Kegiatan Selama Seminggu yang Lalu di Provinsi Jawa Tengah, 2018

Table Population Aged 15 Years and Over by Regency/Municipality and Type of Activity During The Previous Week in Jawa Tengah Province, 2018

Kabupaten/Kota *Regency/ Municipality*	Angkatan Kerja/Economically Active			Bukan Angkatan Kerja *Economically Inactive*	Jumlah *Total*
	Bekerja *Working*	Pengangguran Terbuka *Unemployment*	Jumlah *Total*		
(1)	(2)	(3)	(4)	(5)	(6)
Kabupaten/*Regency*					
1. Cilacap	739 602	59 801	799 403	482 385	1 281 788
2. Banyumas	827 086	36 138	863 224	415 642	1 278 866
3. Purbalingga	457 918	29 522	487 440	205 594	693 034
4. Banjarnegara	478 171	19 915	498 086	195 789	693 875
5. Kebumen	553 677	32 357	586 034	308 292	894 326
6. Purworejo	352 989	16 691	369 680	185 108	554 788
7. Wonosobo	409 984	14 622	424 606	163 598	588 204
8. Magelang	679 506	20 401	699 907	282 056	981 963
9. Boyolali	533 462	11 765	545 227	210 575	755 802
10. Klaten	597 528	19 152	616 680	306 347	923 027
11. Sukoharjo	458 859	13 114	471 973	220 450	692 423
12. Wonogiri	563 887	13 174	577 061	192 434	769 495
13. Karanganyar	466 799	11 188	477 987	202 745	680 732
14. Sragen	441 198	22 327	463 525	228 718	692 243
15. Grobogan	721 201	16 534	737 735	306 792	1 044 527
16. Blora	473 665	15 939	489 604	182 840	672 444
17. Rembang	324 318	9 598	333 916	161 057	494 973
18. Pati	627 565	23 485	651 050	327 747	978 797
19. Kudus	462 646	15 946	478 592	186 289	664 881
20. Jepara	617 552	24 247	641 799	291 669	933 468
21. Demak	564 864	43 563	608 427	252 007	860 434
22. Semarang	570 290	13 289	583 579	224 483	808 062
23. Temanggung	423 133	14 162	437 295	153 953	591 248
24. Kendal	457 814	29 552	487 366	249 904	737 270
25. Batang	389 471	17 199	406 670	173 864	580 534
26. Pekalongan	441 686	20 393	462 079	195 020	657 099
27. Pemalang	582 895	38 613	621 508	334 480	955 988
28. Tegal	630 593	58 203	688 796	366 614	1 055 410
29. Brebes	832 405	65 224	897 629	441 510	1 339 139
Kota/ *Municipality*					
1. Magelang	63 151	3 238	66 389	30 331	96 720
2. Surakarta	259 465	11 910	271 375	142 179	413 554
3. Salatiga	103 982	4 648	108 630	42 770	151 400
4. Semarang	872 827	48 724	921 551	484 053	1 405 604
5. Pekalongan	151 597	9 907	161 504	68 523	230 027
6. Tegal	113 762	9 806	123 568	65 831	189 399
Jawa Tengah	17 245 548	814 347	18 059 895	8 281 649	26 341 544

Sumber/*Source*: BPS Provinsi Jawa Tengah/*BPS-Statistics of Jawa Tengah Province*

Sensus Penduduk 2020

DATA

MENCERDASKAN BANGSA

Enlighten The Nation

ISSN 0215-5575

BADAN PUSAT STATISTIK
KABUPATEN KEBUMEN
Statistics of Kebumen Regency
Jl. Arungbinang No. 17A Kebumen 54311 Telp/Fax: (0287) 381163
Homepage: http://kebumenkab.bps.go.id E-mail: bps3305@bps.go.id